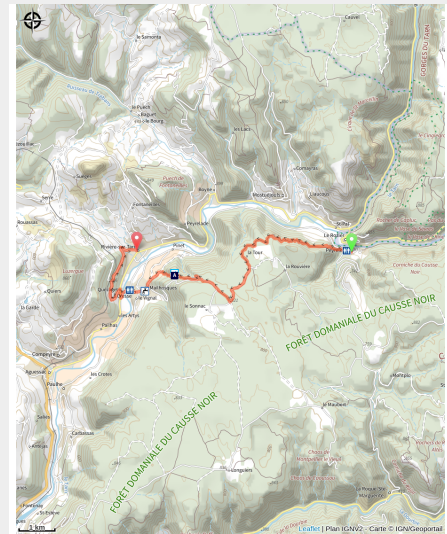


GR736® de Peyreleau à Rivière-sur-Tarn

Des Gorges du Tarn au Causse du Larzac



Le Rozier - ©Exo Dams



Par une ligne de crête, grimpez sur le causse Noir, explorez ses boisements de pins sylvestres et découvrez les vestiges du château de Caylus, sur un promontoire au-dessus de vallée du Tarn

Après un regard en contrebas vers la tour de Peyreleau, amorcez l'ascension vers le causse Noir avec une prudence extrême. Les passages en bord de falaise et les sentiers escarpés forment une entrée en matière à la fois difficile et gratifiante. La traversée du causse Noir, de ses forêts et prairies rases, s'achève par une belle descente vers la rivière Tarn

Infos pratiques

Pratique : Pédestre

Durée : 3 h 30

Longueur : 14.0 km

Dénivelé positif : 593 m

Difficulté : Difficile

Type : Etape

Itinéraire

Départ : Peyreleau

Arrivée : Rivière-sur-Tarn

Balisage :  GR

Communes : 1. Peyreleau

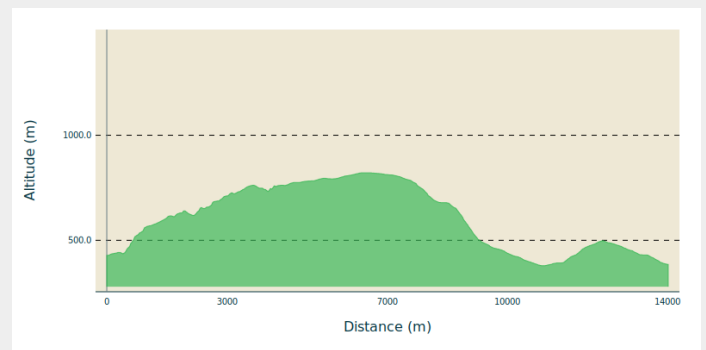
2. Mostuéjols

3. La Cresse

4. Rivière-sur-Tarn

5. Compeyre

Profil altimétrique



Altitude min 379 m Altitude max 821 m

Ici ne s'affiche que la portion du GR® 736 allant de Peyreleau à Rivière-sur-Tarn

Pour plus d'information sur l'itinéraire complet :

Se procurer le Topoguide® édité par la Fédération Française de la Randonnée Pédestre : [boutique FFRandonnée/Gorges-et-Vallée-du-Tarn](https://boutique.FFRandonnée/Gorges-et-Vallée-du-Tarn) - (ffrandonnee.fr)

GR

TopoGuides®

Gorges et Vallée du Tarn

Plus de 15 jours de randonnée

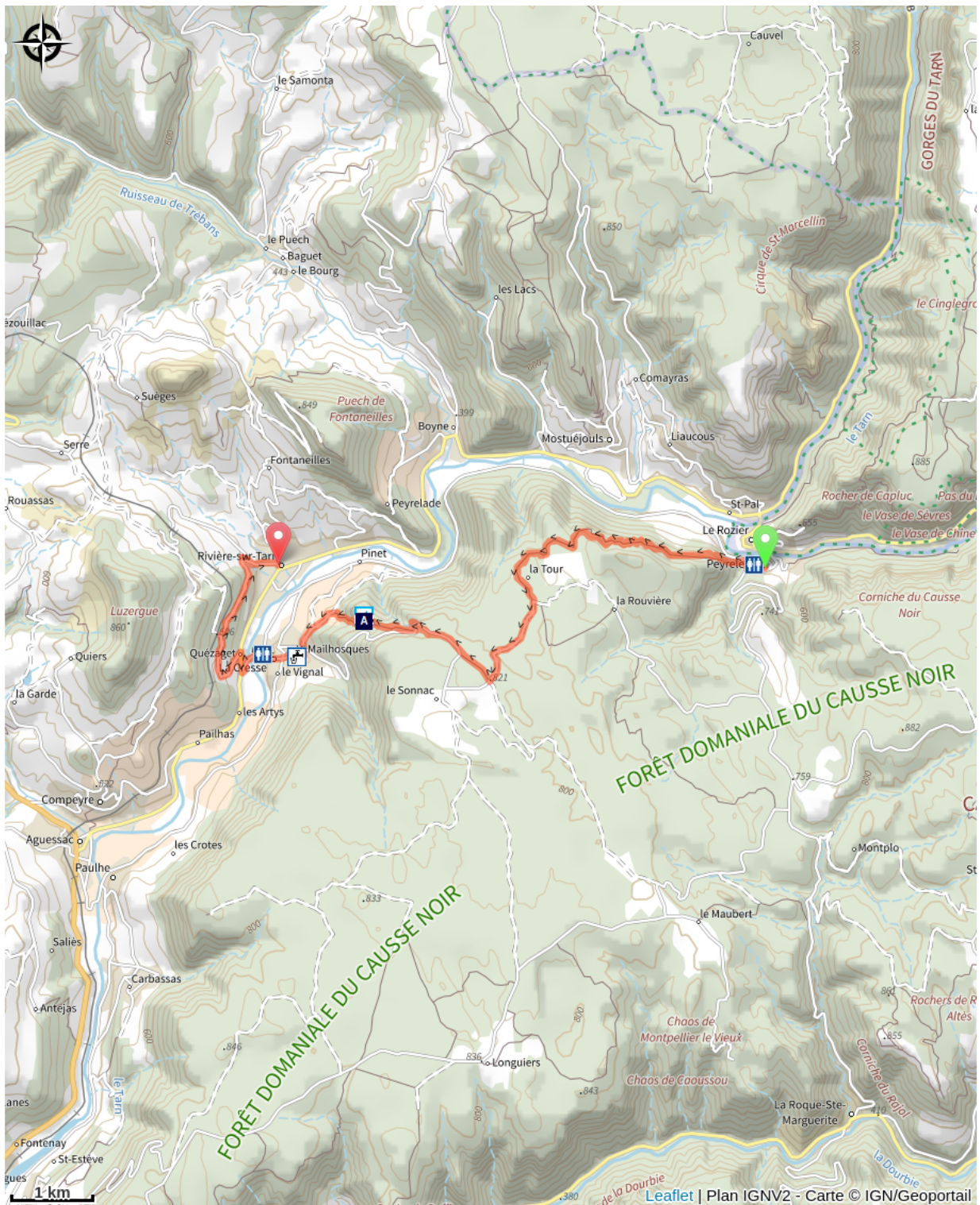
Grande Randonnée



GR
736



Sur votre route...



🦋 La Vallée des Respirs (A)

Toutes les informations pratiques

Source



Fédération Française de la Randonnée Pédestre

<https://www.ffrandonnee.fr/>

Sur votre route...



👉 La Vallée des Respirs (A)

Le long de l'itinérance en Vallée du Tarn, l'artiste Bruno Mercet a imaginé, en co-production avec le Parc des Grands Causses, l'installation de 5 plateformes de contemplation du paysage.

Conçues sous la forme d'un tapis de yoga et d'un coussin zafu, modulées à chaque station, ces plateformes invitent à ralentir le rythme et à ouvrir en grand les yeux pour saisir l'essence de chaque sous-unité paysagère : vallée fleurie, vallée urbaine, vallée sèche, vallée noyée, vallée enchantée, laissez-vous glisser...

[Pour en savoir plus...](#)

Crédit : RWJ-PNR Grands Causses