GR736® de Brousse-le-Château à Trébas

Des Raspes du Tarn aux Lacs du Lévézou

Trebas ©OT Ambialet

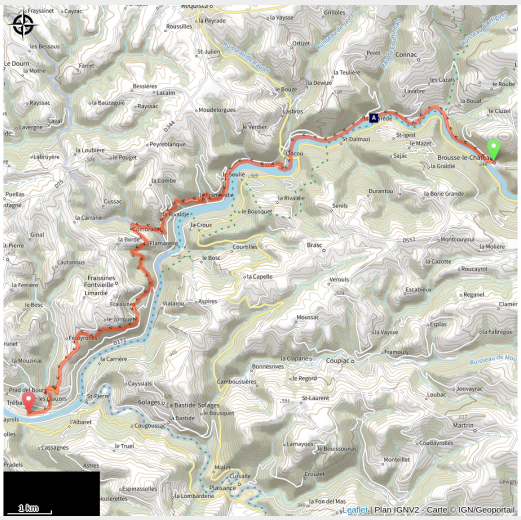

Dans un paysage bucolique, cette randonnée accompagne les méandres du Tarn en rive droite avant de se frayer un chemin parmi les crêtes et vallons du Ségala, jusqu'à la station verte de Trébas

La vue sur la rivière depuis le calvaire de Lincou, accessible par une calade et un chemin escarpé, est un point d'orgue de ce parcours qui, dans toute sa première moitié, longe le bord du Tarn. À plusieurs reprises en chemin, vous croiserez la « route des tunnels », vestige aujourd'hui touristique d'une voie ferrée fantôme, dont les rails n'ont jamais été posés

Infos pratiques

Pratique : Pédestre

Durée : 5 h 15

Longueur : 21.2 km

Dénivelé positif : 522 m

Difficulté : Difficile

Type : Etape

Itinéraire

Départ : Brousse-le-Château
Arrivée : Trébas
Balisage : GR
Communes : 1. Brousse-le-Château
2. Connac
3. Réquista
4. Fraissines
5. Trébas

Profil altimétrique

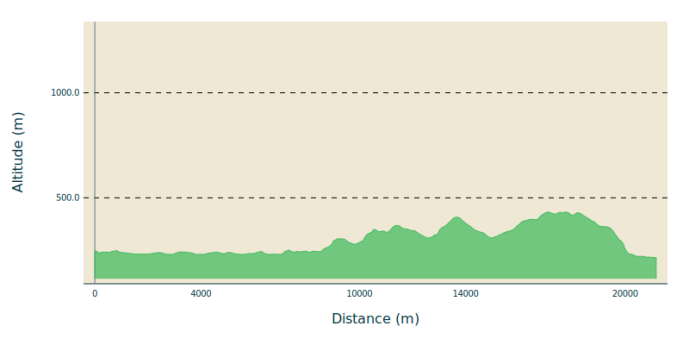

Altitude min 215 m Altitude max 433 m

Information importante :

Suite à un éboulement, le GR®736 est fermé entre Framondié et La Rivaldié.

Itinéraire de contournement : Environ 1,5 km après Lincou, en arrivant sur la petite route du Soulié, redescendre sur la route D200 en bord du Tarn, la suivre sur 1,7 km, et prendre à droite la route de Combradet pour rejoindre la trace du GR736.

Ici ne s'affiche que la portion du GR®736 allant de Brousse-le-Château à Trébas

Pour plus d'information sur l'itinéraire complet :

Se procurer le Topoguide® édité par la Fédération Française de la Randonnée Pédestre : boutique FFRandonnée/Gorges-et-Vallée-du-Tarn - (ffrandonnee.fr)

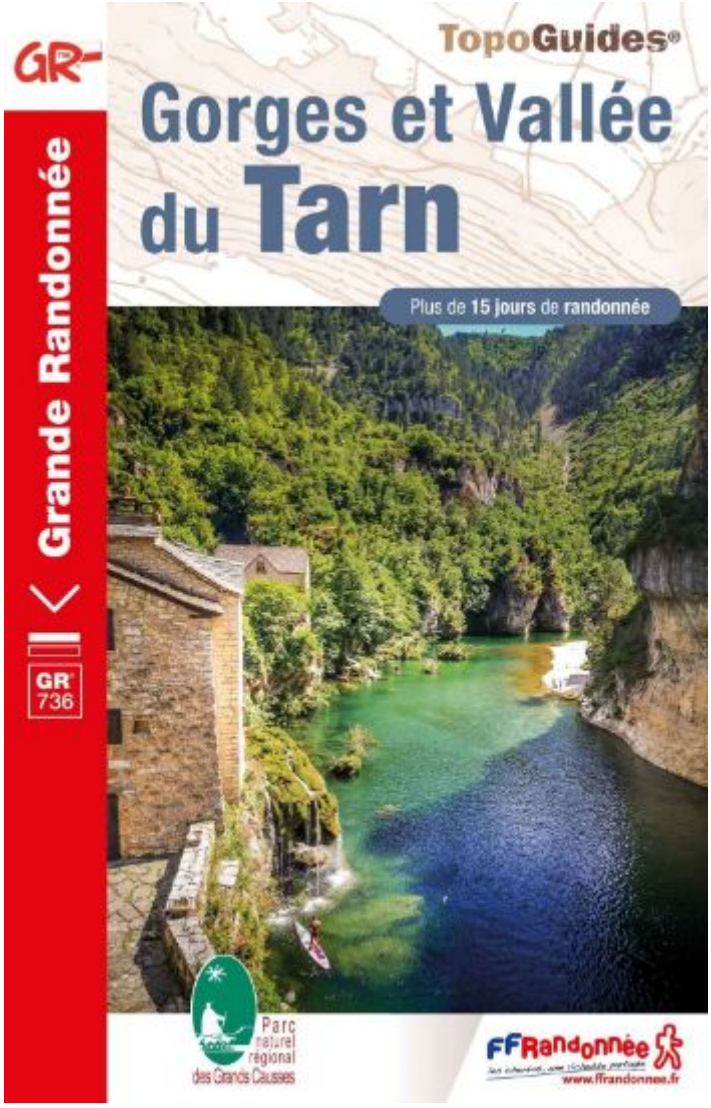
GR
TopoGuides®
Gorges et Vallée du Tarn
Plus de 15 jours de randonnée
Grande Randonnée
GR 736
Parc naturel régional des Grands Causses
FFRandonnée
www.ffrandonnee.fr

Sur votre route...

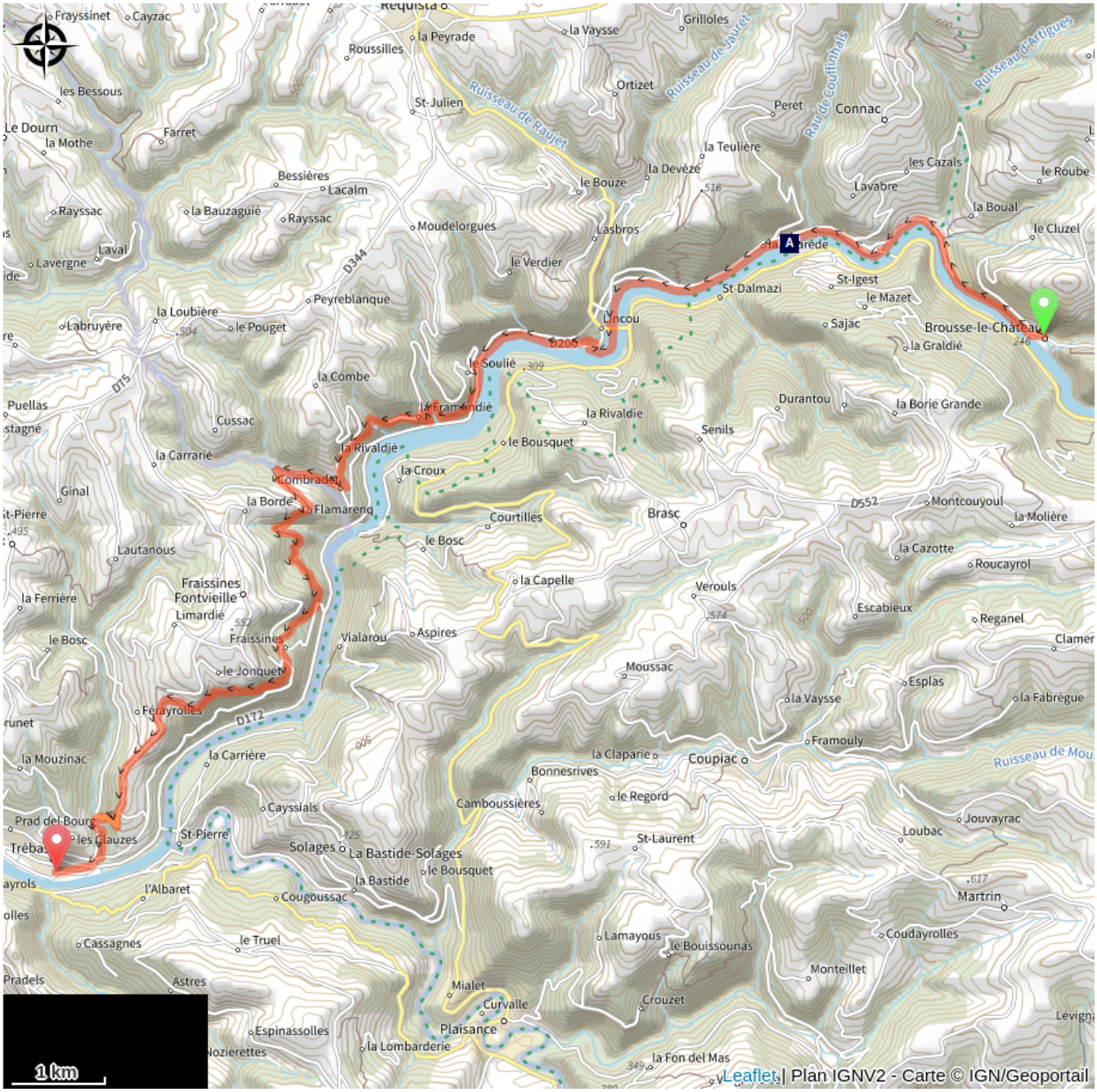

La Vallée des Respirs (A)

Toutes les informations pratiques

Source

Fédération Française de la Randonnée Pédestre

https://www.ffrandonnee.fr/

Sur votre route...

La Vallée des Respirs (A)

Le long de l’itinérance en Vallée du Tarn, l’artiste Bruno Mercet a imaginé, en co-production avec le Parc des Grands Causses, l’installation de 5 plateformes de contemplation du paysage.

Conçues sous la forme d’un tapis de yoga et d’un coussin zafu, modulées à chaque station, ces plateformes invitent à ralentir le rythme et à ouvrir en grand les yeux pour saisir l’essence de chaque sous-unité paysagère : vallée fleurie, vallée urbaine, vallée sèche, vallée noyée, vallée enchantée, laissez-vous glisser…

Pour en savoir plus...

Crédit : RWJ-PNR Grands Causses