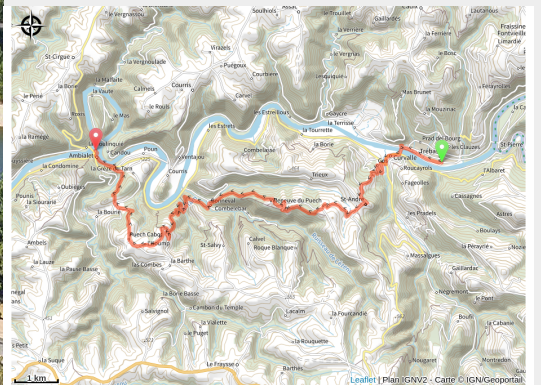


GR736® de Trébas à Ambialet

Gorges et Vallée du Tarn (GR® 736)



Ambialet - ©Exo Dams



Sur un vallon du Ségala en rive gauche, surplombez les méandres dessinés par le Tarn et aboutissez au plus sensationnel d'entre eux : celui d'Ambialet qui forme l'isthme le plus étroit d'Europe

Au gré de chemins de crêtes, de pistes et de sentiers à flanc, sur un versant boisé, accompagnez à distance le Tarn qui serpente dans une vallée encaissée. Conseil : gardez un peu d'énergie pour gravir, une fois à Ambialet, le sentier de dalles schisteuses qui monte au prieuré. Un panorama s'y déploie sur la presqu'île du village enlacée par la boucle du Tarn

Infos pratiques

Pratique : Pédestre

Durée : 4 h 15

Longueur : 16.7 km

Dénivelé positif : 614 m

Difficulté : Difficile

Type : Etape

Itinéraire

Départ : Trébas

Arrivée : Ambialet

Balisage :  GR

Communes : 1. Trébas

2. Cadix

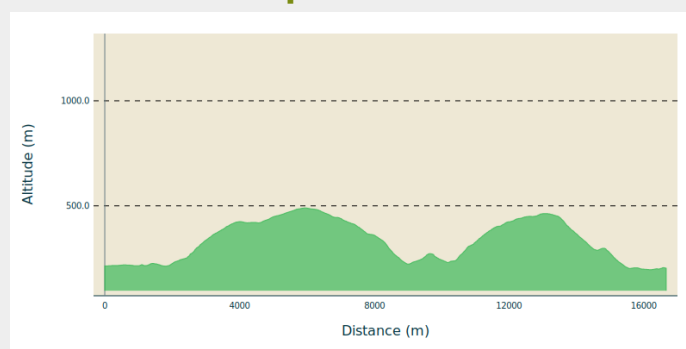
3. Curvalle

4. Saint-André

5. Ambialet

6. Le Fraysse

Profil altimétrique



Altitude min 196 m Altitude max 490 m

Ici ne s'affiche que la portion du GR® 736 allant de Trébas à Ambialet

Pour plus d'information sur l'itinéraire complet :

Se procurer le Topoguide® édité par la Fédération Française de la Randonnée Pédestre : [boutique FFRandonnée/Gorges-et-Vallée-du-Tarn](https://boutique.FFRandonnée/Gorges-et-Vallée-du-Tarn) - (ffrandonnee.fr)

GR

TopoGuides®

Gorges et Vallée du Tarn

Plus de 15 jours de randonnée

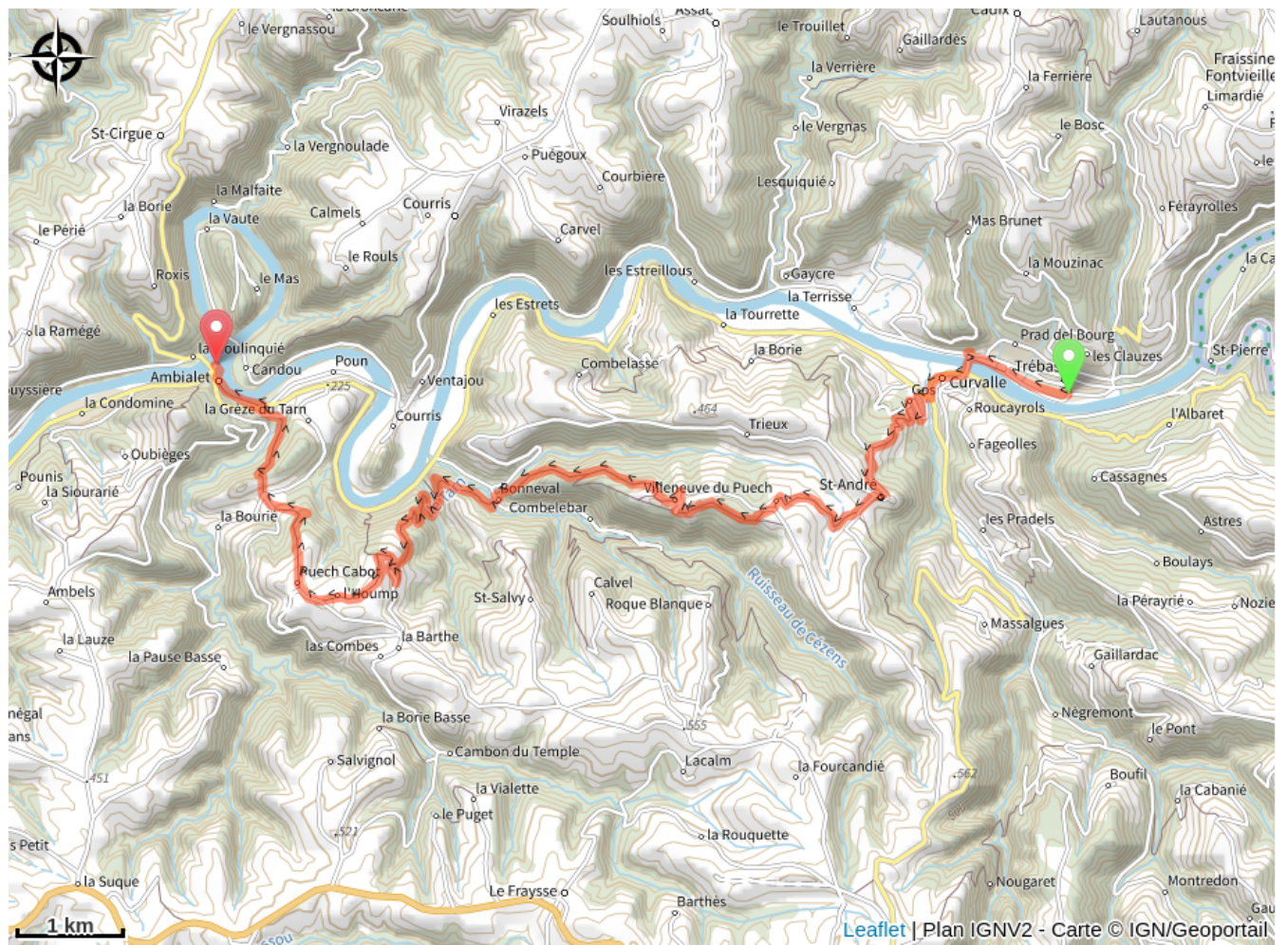
Grande Randonnée



GR
736



Sur votre route...



Toutes les informations pratiques

Source



Fédération Française de la Randonnée Pédestre

<https://www.ffrandonnee.fr/>