

Sur les routes de l'art roman des gorges de la Dourbie

Des Gorges du Tarn au Causse du Larzac



Le village perché de Cantobre (Virginie Govignon - OT Larzac et Vallées)



Reliez les dépendances de l'ancienne abbaye bénédictine de Nant, au gré d'un itinéraire entre vallée de la Dourbie et Larzac, où les édifices romans côtoient le petit patrimoine agropastoral

La somptueuse abbatale Saint-Pierre de Nant, la petite église Notre-Dame des Cuns, l'église de Saint-Sauveur avec ses chapiteaux à décor animalier : c'est toute une géographie monastique du Moyen Âge qui jalonne ce circuit exigeant. La montée sur le plateau du Larzac, par une petite route boisée,, est clairement le morceau de bravoure de ce parcours

Infos pratiques

Pratique : Cyclo

Durée : 1 h 40

Longueur : 25.4 km

Dénivelé positif : 570 m

Difficulté : Moyen

Type : Boucle

Thèmes : Agropastoralisme, Histoire et patrimoine, Savoir-faire

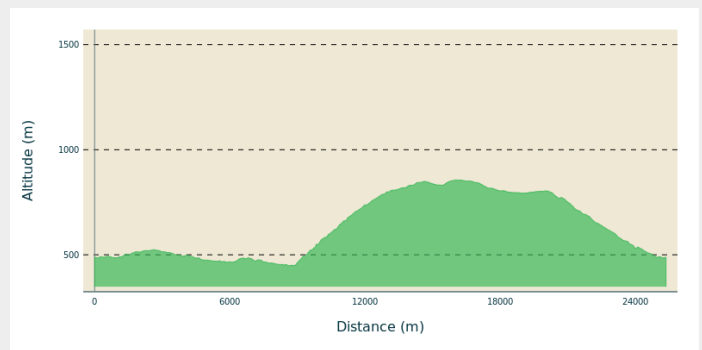
Itinéraire

Départ : Nant

Arrivée : Nant

Communes : 1. Nant
2. La Roque-Sainte-Marguerite

Profil altimétrique





Altitude min 448 m Altitude max 856 m

1. De la Place du Claux, prendre la direction de Millau. A la sortie du village, suivre la D991 en direction de La Roque-Sainte-Marguerite. Traverser le hameau des Cuns, passer à proximité du village perché de Cantobre (possibilité d'aller jusqu'au village environ 3km aller-retour). Continuer sur la route dans les Gorges de la Dourbie, entre le Causse du Larzac à gauche et le Causse Noir à droite.
2. Environ 1 km après les Moulinets, tourner à gauche sur la petite route qui indique St-Sauveur et qui grimpe pendant environ 5km. A mi-chemin, le hameau de Saint-Sauveur (église romane XII^e et XV^es., poterie). A la sortie du hameau, sur la gauche se trouve une lavogne. Enfin sur le plateau, passer devant la ferme des Homs (producteur d'apéritifs, de plantes aromatiques), pour arriver à Montredon: village caussenard (producteur de tomme de brebis et yaourts).
3. Tourner à gauche en direction de Nant pour rejoindre la D999 juste avant les Liquisses et la suivre à gauche pour redescendre sur Nant. Au carrefour après la supérette, tourner à droite pour rejoindre le centre du village.

Sur votre route...



 Eglise Notre-Dame des Cuns (A)
 La ferme des Homs et les
 Aromatiques du Larzac (C)

 Eglise de St-Sauveur (B)

Toutes les informations pratiques

UNESCO Causses et Cévennes

Cet itinéraire est situé dans la zone cœur du Bien Causses et Cévennes, paysage culturel de l'agropastoralisme méditerranéen.

Comment venir ?

Transports

Se déplacer [en bus ou en train](#), en covoiturage [Aires de covoiturage](#), en autostop [Rezopouce](#)

Accès routier

A 33km au sud-est de Millau par la D809 et la D999 (causse du Larzac) ou par la D991 (gorges de la Dourbie)

Parking conseillé

Place du Claux, Nant

Lieux de renseignement

Office de Tourisme Larzac et Vallées

Place du Claux, 12230 NANT

infos@tourisme-larzac.com

Tel : +33(0)565622364

<http://www.visit-larzac.com/>



Source



C.C. Larzac et Vallées

Sur votre route...



Eglise Notre-Dame des Cuns (A)

Notre-Dame des Cuns, classée aux Monuments Historiques en 1942, fut construite au 12^os. et dépendait de l'abbaye bénédictine Saint-Pierre de Nant. Elle est en calcaire compact et tuf. La partie romane de l'édifice se compose de l'abside et du choeur avec à l'intérieur 8 colonnes supportant sept arcatures. La nef et le porche ont probablement étaient reconstruits au 14^os. et la chapelle sud date du 15^os.

Crédit : Greg Alric - OT Larzac Vallées



Eglise de St-Sauveur (B)

Saint-Sauveur du Larzac dépendait de l'abbaye bénédictine de Nant. Le corps de l'église, de style roman date du XII^{ème}. Sur les chapiteaux peints, on y trouve des animaux sculptés: lièvre, chien, hibou. Les chapelles et la sacristie du XV^{ème}, sont construites sur voûtes et arêtes croisées. Au XIX^{ème}, l'édifice a été remanié: le sol a été surélevé d'un mètre, le porche primitif côté cimetière a été muré et un nouveau porche fut ouvert à l'opposé.

Crédit : Claude Chambaud



La ferme des Homs et les Aromatiques du Larzac (C)

La ferme des Homs (de l'occitan "olme" qui signifie "orme"), située en bordure nord-est du plateau du Larzac se compose de tous les éléments d'architecture traditionnelle caussenarde: jasses (anciennes bergeries voûtées en pierre), citernes de récupération de l'eau de pluie.

Dans les années 70, la ferme reprit vie. Les bâtiments et les terres de l'exploitation sont gérés par la SCTL et le GFA du Larzac, structures nées à la suite de la lutte du Larzac.

Aujourd'hui sur près d'un hectare Romain et Marion cultivent des plantes aromatiques (thym, romarin, lavande, roses, mélisse, sauge, estragon...) qu'ils transforment pour produire des vins et apéritifs, infusions, sels et vinaigres aromatisés. Ils utilisent les techniques de la permaculture et de l'agro-écologie pour leurs cultures et sont en cours de certification en Agriculture Biologique.

Il est possible de visiter l'exploitation sur réservation (en juillet et août le vendredi pour les individuels et le reste de l'année pour les groupes de plus de 10 personnes).

[Voir le site web des Aromatiques du Larzac](#)

Crédit : Virginie Govignon - OT Larzac et Vallées
