

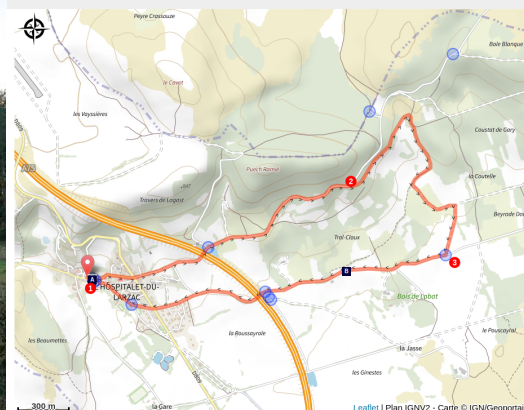


La mare du bois

Des Gorges du Tarn au Causse du Larzac



Non loin de la lavogne (Sandrine Perego - OT Larzac et Vallées)



Un parcours sur le Causse en lisière du bois.

Infos pratiques

Pratique : Pédestre

Durée : 1 h 30

Longueur : 5.9 km

Dénivelé positif : 77 m

Difficulté : Très facile

Type : Boucle

Thèmes : Agropastoralisme,
Archéologie, Géologie

Itinéraire

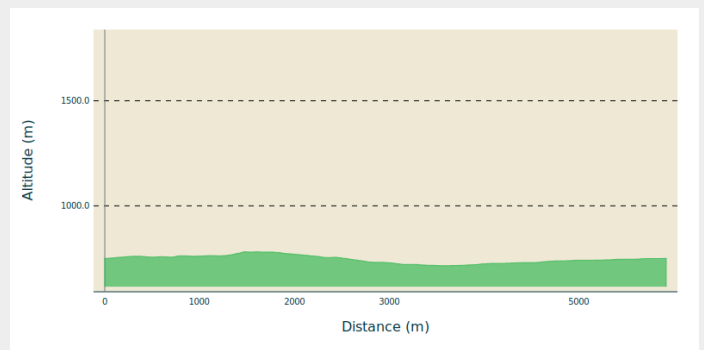
Départ : L'Hospitalet du Larzac

Arrivée : L'Hospitalet du Larzac

Balisage : — PR

Communes : 1. L'Hospitalet-du-Larzac

Profil altimétrique



Altitude min 715 m Altitude max 781 m

1. Depuis la place des Cygnes se diriger vers l'est, passer devant la mairie pour rejoindre la rue du Grand Chemin, la traverser et poursuivre en face sur la petite route en direction des Liquisses. Passer sous le pont de l'autoroute et continuer à droite sur la route pendant environ 1km.
2. Quitter la route pour vous engager à droite dans un sentier entre des buis. Le sentier s'oriente vers le sud est pour rejoindre une piste. La suivre à droite et la quitter 60 m plus loin pour suivre à droite le chemin en lisière du bois(?) puis poursuivre sur la piste et à l'embranchement suivant tourner à droite.
3. Au carrefour avec la route d'Egalières, la suivre à gauche, passer sous l'autoroute pour croiser à nouveau la rue du Grand Chemin. Continuer en face dans la rue du Barry pour rejoindre la place des Cygnes.

Sur votre route...



 L'Hospitalet du Larzac (A)

 Une lavogne (B)

Toutes les informations pratiques

UNESCO Causses et Cévennes

Cet itinéraire est situé dans la zone cœur du Bien Causses et Cévennes, paysage culturel de l'agropastoralisme méditerranéen.

Comment venir ?

Transports

Se déplacer [en bus ou en train](#), en covoiturage [Aires de covoiturage](#), en autostop [Rezopouce](#)

Accès routier

A 25km au Sud de Millau par la D809 ou sortie 48 sur l'A75.

Parking conseillé

Place des Cygnes à l'Hospitalet du Larzac

Lieux de renseignement

Office de Tourisme Larzac et Vallées

Place du Claux, 12230 NANT

infos@tourisme-larzac.com

Tel : +33(0)565622364

<http://www.visit-larzac.com/>



Source



C.C. Larzac et Vallées

Sur votre route...



L'Hospitalet du Larzac (A)

Le village de l'Hospitalet s'est construit autour d'un hôpital créé pour accueillir les pèlerins par Guilbert (ou Gilbert), comte de Millau vers 1108. Il portera le nom d'Hôpital-Guibert jusqu'en 1793, date à laquelle la municipalité décida qu'il porterait le nom de L'Hospitalet.

Le village est composé d'une grande place avec sa fontaine, le griffoul (exceptionnel sur le plateau du Larzac), son ancien lavoir et des maisons d'architecture traditionnelle du Causse. L'exposition géologique et archéologique du centre Frédéric Hermet présente des objets et matériel découverts sur la nécropole du village antique, ainsi qu'une importante collection de fossiles de l'époque jurassienne provenant du Larzac et une série de photos d'orchidées sauvages. Exposition ouverte les après-midi en juillet et août, le reste de l'année sur demande auprès de la Mairie.

Crédit : Alain Bonnemayre



Une lavogne (B)

La lavogne est une mare aménagée permettant de recueillir l'eau de pluie. Elle servait d'abreuvoir pour les troupeaux de brebis. Les fonds d'argile assurent l'imperméabilité et les abords sont généralement empierrés ou cimentés pour éviter le ravinement provoqué par le piétinement des bêtes.

Crédit : Sandrine Perego - OT LV