


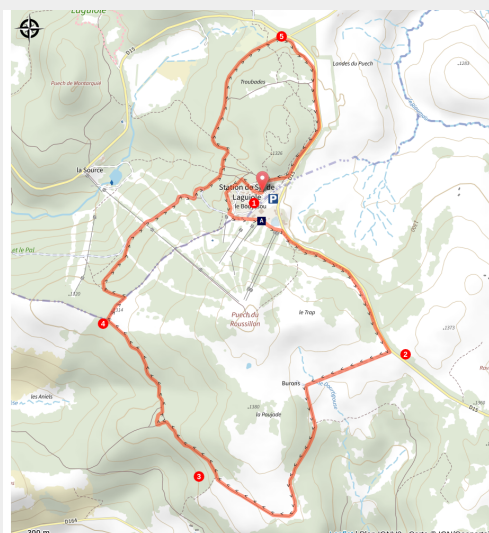
Station du Bouyssou, Le petit tour

- VTT n°12 bleu

PNR_AUBRAC



le petit tour du Bouyssou (Tourisme en Aubrac)



Un circuit très accessible à tous au départ de la station du Bouyssou, pour rouler en famille ou tout simplement apprécier l'Aubrac !

Depuis les chalets du bas des pistes, faites le tour du Puech du Roussillon et appréciez les vues sans trop avoir à faire de dénivelé. En empruntant les pistes de ski de fond très agréables et accessibles même l'été, vous ferez un petit tour de la station.

Infos pratiques

Pratique : VTT

Durée : 1 h

Longueur : 9.3 km

Dénivelé positif : 124 m

Difficulté : Très facile

Type : Boucle

Thèmes : Agropastoralisme, Point de vue

Itinéraire

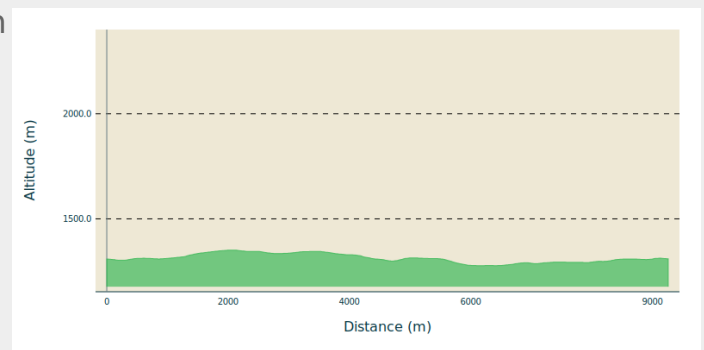
Départ : Espace d'accueil, Parking station du Bouyssou, Laguiole

Arrivée : Espace d'accueil, Parking station du Bouyssou, Laguiole

Balisage : ➤ VTT Parc

Communes : 1. Laguiole
2. Curieres

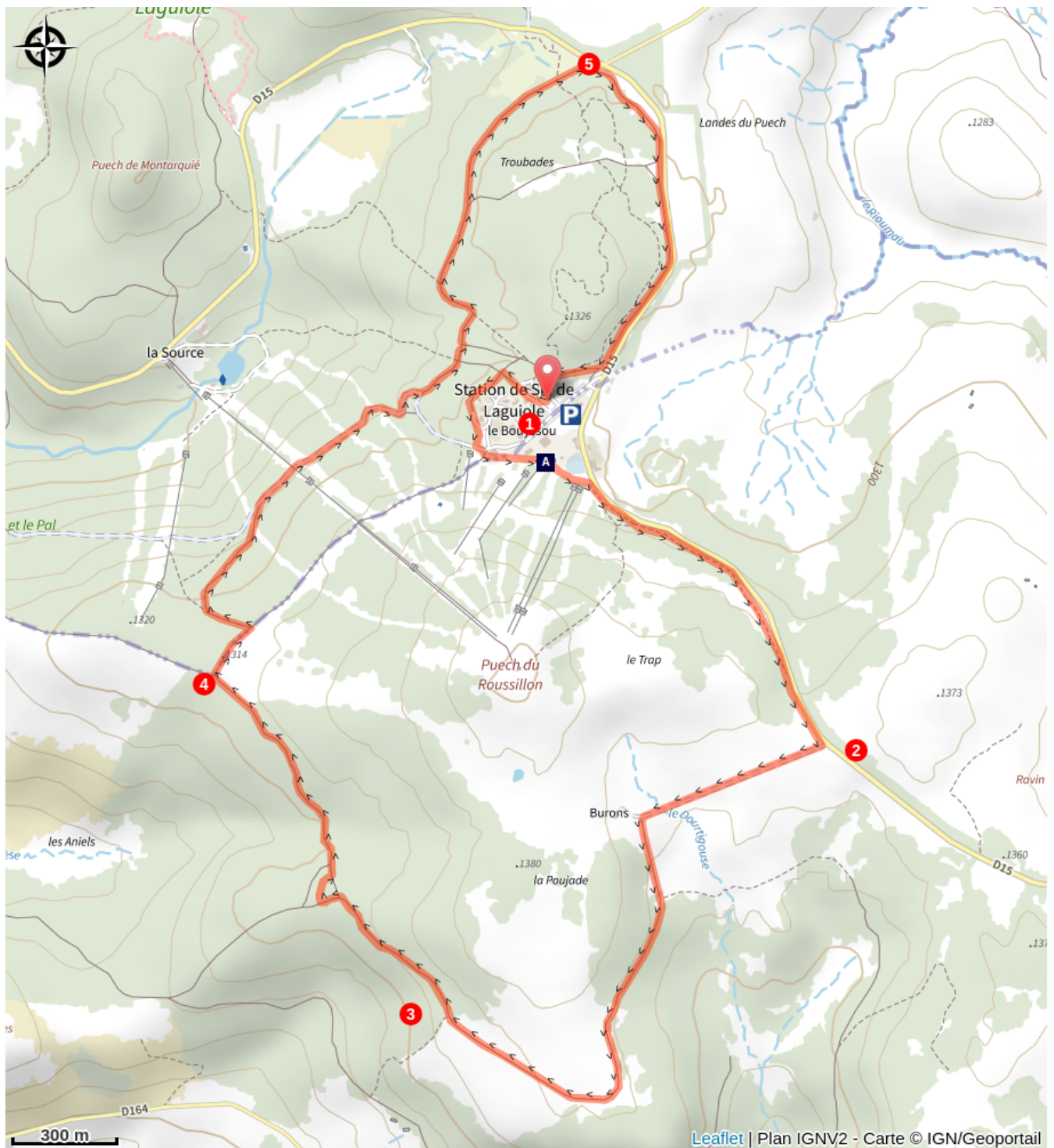
Profil altimétrique




Altitude min 1277 m Altitude max 1351 m

1. Au niveau du panneau de départ, prendre le chemin à gauche entre les chalets pour s'enfoncer dans la forêt, prendre ensuite à gauche pour contourner le village de la station et passer au bas des pistes, remonter en longeant la route.
2. Prendre la piste gravillonnée sur la droite en direction du buron du Trap, prendre à gauche devant le buron. Prendre à droite au niveau d'un portillon pour suivre la piste de ski de fond : apprécier la vue sur l'Aveyron et la vallée du Lot.
3. Continuer tout droit dans la forêt, lorsque le chemin sort de la forêt continuer sur 150m puis prendre à droite en direction de la station.
4. Après avoir franchi le portillon, prendre le prochain portillon à gauche pour descendre et traverser les pistes de ski alpin à la perpendiculaire. Rester sur la piste principale jusqu'à retrouver la route de Laguiole
5. Rester sur la piste de nordique qui longe la route jusqu'au retour à la station de ski.

Sur votre route...



 Observatoire Photographique des Paysages : Station 4 saisons de Laguiolle (A)

Toutes les informations pratiques

Recommandations

Prendre soin de refermer les barrières et rester vigilant aux abords des troupeaux, ne pas hésiter à mettre pied à terre au besoin.

Comment venir ?

Accès routier

Accès à la station du Bouyssou avec la D15 depuis Laguiole ou Aubrac. Depuis Saint-Urcize dans prendre la D13 pour rejoindre la D15 qui mène jusqu'à la station du Bouyssou

Parking conseillé

Parking de la station du Bouyssou

Lieux de renseignement

Office de Tourisme Aubrac Laguiole Carladez et Viadène - Bureau de Laguiole

Place de la Mairie, 12210 LAGUIOLE

laguiole@tourismeenaubrac.com

Tel : 05 65 44 35 94

<https://www.tourisme-en-aubrac.com/>



Sur votre route...



➡ Observatoire Photographique des Paysages : Station 4 saisons de Laguiole (A)

Grâce à l'Observatoire des Paysages, remontez le temps et plongez vous dans l'évolution des paysages au fil du temps. Certains clichés ont également un croquis de contexte

LIEN VERS LE CLICHÉ : [CLIQUEZ ICI](#).

Enjeux : Évolution des pratiques touristique et d'aménagement

Crédit : @K Guez