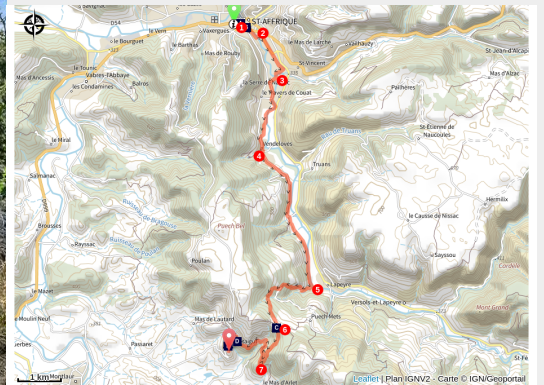


De Saint-Affrique au Château de Montaigut

Des falaises de Roquefort au Rougier



Vers la croix del pas (Virginie Govignon)



Entre la vallée de la Sorgues et le plateau de la Loubière, cette échappée campagnarde vous emmène jusqu'à la butte du château de Montaigut, formidable balcon sur les terres vallonnées du Rougier

De Saint-Affrique, prenez la clef des champs pour longer les rives champêtres de la rivière Sorgues, avant d'aborder les contreforts du plateau de la Loubière, intimidante muraille entre le pays saint-affricain et les rouges terres chatoyantes du Camarésien. Au terme de cette première étape, explorez Montaigut, village-musée et véritable bastion de nostalgie

Infos pratiques

Pratique : Pédestre

Durée : 3 h

Longueur : 14.0 km

Dénivelé positif : 457 m

Difficulté : Facile

Type : Etape

Thèmes : Agropastoralisme, Eau, Flore, Géologie, Histoire et patrimoine, Point de vue, Savoir-faire

Itinéraire

Départ : Office de Tourisme de Saint-Affrique

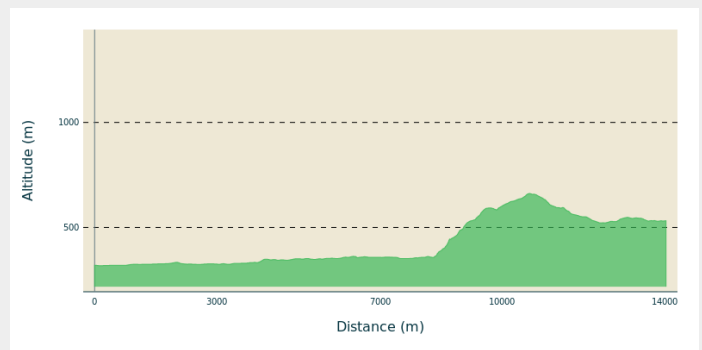
Arrivée : Château de Montaigut

Communes : 1. Saint-Affrique

2. Versols-et-Lapeyre

3. Gissac

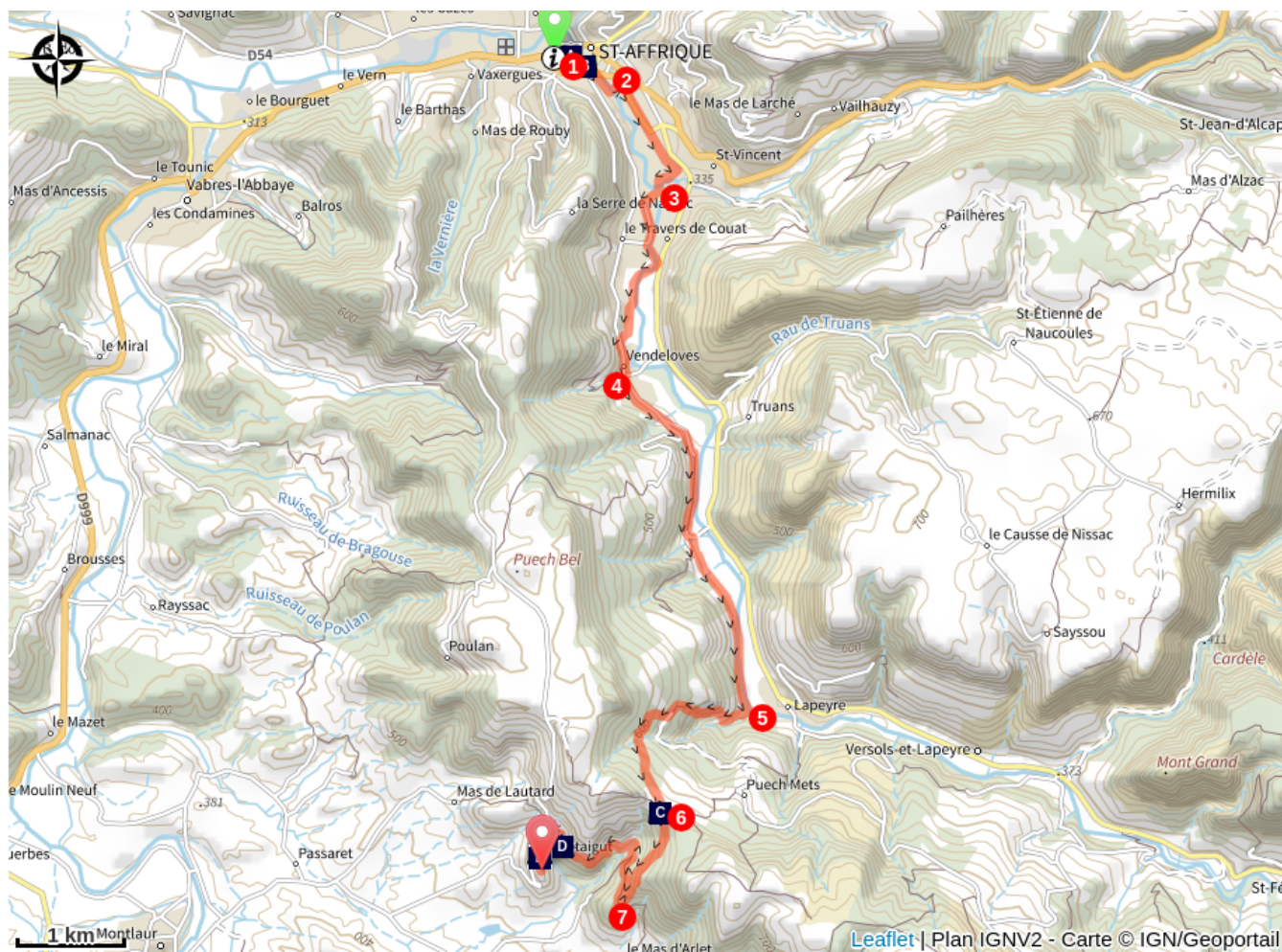
Profil altimétrique





Altitude min 318 m Altitude max 662 m

1. Depuis l'office de tourisme, rejoindre le pont vieux, puis le traverser afin de rejoindre les quais de sorgues. Remonter ensuite la rivière jusqu'à rejoindre le boulevard de la capelle.
2. Au niveau du boulevard, tourner à droite et suivre la direction de la place de la gravière.
3. Arrivé au stade, traverser la petite passerelle vous permettant de remonter vers les lotissements. Ensuite, juste avant le petit rond point, suivre la route sur votre gauche, puis le monotrace dans la continuité. Vous rejoignez ainsi le village de Vendeloves en suivant la rivière.
4. Dans le village, traversez la petite placette et suivre la route en direction de "Le colombiers". Traverser alors cette petite ferme et poursuivre sur la piste en bord de sorgues jusqu'au pont vieux de Lapeyre
5. Au pont vieux, après une petite pause baignade si vous le souhaitez, prendre sur votre droite afin d'entamer votre ascension vers la croix del pas.
6. Au sommet, une large panorama s'offre à vous avec d'un côté la vallée de la sorgues et de l'autre les larges étendues du Rougier. Ici prendre la descente directement face au sentier par lequel vous êtes montés.
7. En fin de descente, prendre le carrefour de droite afin de rejoindre Montaigut.

Sur votre route...



-  Ville de St-Affrique (A)
-  Croix del Pas (C)
-  Ecomusée de Montaigut (E)

-  Le Pont Vieux de Saint-Affrique (B)
-  Moulin à plâtre (D)

Toutes les informations pratiques



Matériel

Prévoir une réserve d'eau et une tenue adaptée.

Comment venir ?

Transports

Toutes les informations sur le site de [l'office de tourisme](#)

Accès routier

Pour accéder à saint-Affrique, par la A75 , 46 ou 47 puis suivre la D999 en direction de Saint-Affrique / Albi.

Arrivée à Saint-Affrique par la D999, depuis Millau, traverser la ville, la place Foch est juste après avoir traversé la Sorgues ; depuis Albi, se diriger vers le centre ville, la place Foch et après le jardin public.

Parking conseillé

Place Leclerc ou place Foch à Saint-Affrique

Lieux de renseignement

OT Pays du Roquefort (St-Affrique)

Boulevard Aristide Briand, 12400 Saint-Affrique

contact@roquefort-tourisme.fr

Tel : 0565585600

<http://www.roquefort-tourisme.fr/>



Sur votre route...



Ville de St-Affrique (A)

Le nom de Saint-Affrique, avec ses deux "F", intrigue souvent. Son origine remonte au Ve siècle, lorsque les Wisigoths Ariens persécutaient les chrétiens catholiques. Africanus, évêque exilé du Comminges, aurait trouvé refuge près de la Sorgues et profité de son séjour pour évangéliser les habitants et accomplir divers miracles, une histoire relatée sur les vitraux de l'église Notre-Dame de la Miséricorde. Le nom Saint-Affrique, attesté dès 942 dans les archives de Vabres l'Abbaye, provient peut-être du terme wisigothique "Affric" ou "Effric", signifiant "puissant et affreux." Anecdote : pendant la Révolution, la ville fut brièvement rebaptisée "Montagne sur Sorgues" pour éviter une référence religieuse, comme c'était alors la coutume.

Crédit : Roquefort Tourisme



Le Pont Vieux de Saint-Affrique (B)

Classé monument historique, le Pont Vieux est l'un des plus beaux ponts médiévaux de France, attesté depuis 1408. Ce pont à l'architecture hardie et légère s'étend avec une arche centrale de 21,4 m, encadrée de deux arches plus petites. Construit en dos d'âne avec des piles triangulaires élancées, il témoigne de l'ingéniosité des bâtisseurs médiévaux. Ce joyau architectural offre un passage vers l'histoire de Saint-Affrique, invitant à un véritable voyage dans le temps.

Crédit : Roquefort Tourisme



Croix del Pas (C)

Grande croix métallique à la croisée des chemins permettant d'avoir une vue sur les deux versants du plateau de la Loubière, côté Sorgues et côté Rougiers.

Crédit : OT Camarès



Moulin à plâtre (D)

Sur l'ensemble du Travers, des Gypsières - carrières de gypse - ont été découvertes dès le XVIIIe siècle par les habitants de Montégut. Le gypse se transforme en plâtre vers 150 degrés puis les blocs de plâtre cuits sont amenés au moulin pour y être réduit en poudre et servir pour la construction ou pour l'agriculture.

Crédit : OT Camarès



Ecomusée de Montaignut (E)

Le village de Montaignut est dominé par son château féodal bâti en 996, un des plus anciens du Rouergue. Ses maisons et son église sont caractéristiques de l'architecture locale. Le village de Montaignut est un des rares villages où aucune construction nouvelle n'a été faite depuis plus de 100 ans. La commune a su préserver ce site exceptionnel avec la création d'un écomusée. La première phase a débuté par la valorisation de machines agricoles, la présentation d'une maison rurale en 1914.

Crédit : OT Camarès