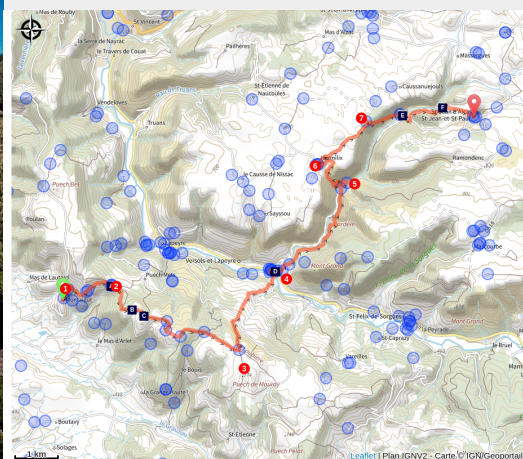


Du Château de Montaigut à Saint-Jean d'Alcas

Des falaises de Roquefort au Rougier



Château de Montaigut (Stelloweb)



Des pierres ocre rouge du plateau de la Loubière aux landes rases du causse d'Hermilix, ce parcours sur les deux versants de la vallée de la Sorgues vous réserve un surprenant changement d'univers

Deux édifices historiques, le château de Montaigut et le fort cistercien de Saint-Jean-d'Alcas, balisent le départ et l'arrivée de cette randonnée. Entre les deux, savourez une immersion dans des paysages splendides : hautes étendues de la Loubière, fraîches rives du Verzolet, pelouses arides du causse façonnées par la tradition de l'agropastoralisme

Infos pratiques

Pratique : Pédestre

Durée : 5 h

Longueur : 19.0 km

Dénivelé positif : 812 m

Difficulté : Moyen

Type : Etape

Thèmes : Agropastoralisme, Flore, Géologie, Histoire et patrimoine, Point de vue, Savoir-faire

Itinéraire

Départ : Château de Montaignut

Arrivée : Fort de Saint-Jean d'Alcas

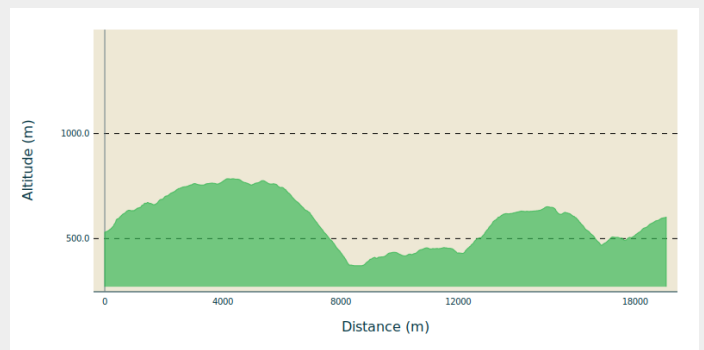
Balisage : — PR

Communes : 1. Gissac

2. Versols-et-Lapeyre

3. Saint-Jean-et-Saint-Paul

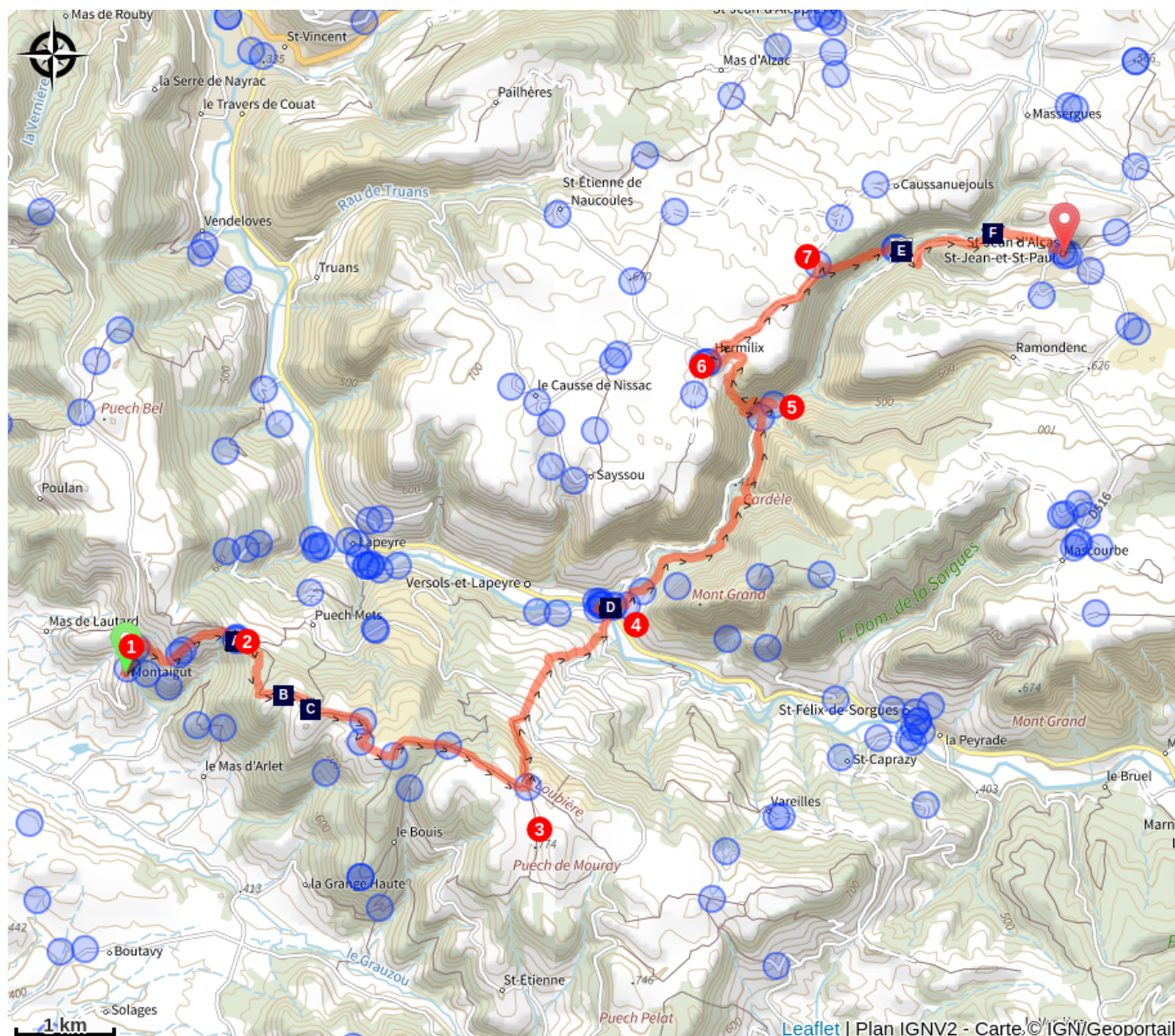
Profil altimétrique









Altitude min 371 m Altitude max 785 m

1. Au départ du château de Montaignut, prendre la route sur votre droite puis après 300m, suivre le sentier montant sur votre droite en direction de la croix del pas.
2. A la croix, poursuivre votre chemin via le monotrace montant sur le plateau de la loubière. Traversez le plateau en suivant la piste principale.
3. Après environ 4 kilomètres de marche sur la plateau, prendre la piste en contrebas sur votre gauche afin de plonger vers le village de Versols.
4. Traverser le pont, puis sur votre droite prendre la première ruelle à gauche. Vous passerez au pied du château avant de rejoindre le petit chemin remontant le versolet par sa rive gauche.
5. Au niveau de la petite passerelle, traverser puis prendre la montée à gauche en direction d'Hermilix.
6. Une fois au niveau du hameau, se diriger vers la piste au nord-est direction Saint-Jean d'Alcas. Vous pouvez également profiter de votre passage pour visiter l'exploitation d'Hermilix (sur réservation).
7. Au carrefour, descendre sur votre droite direction Gauty, puis suivre le sentier jusqu'à rejoindre Saint-Jean d'Alcas.

Sur votre route...



-  Croix del Pas (A)
-  Orchidée sauvage (C)
-  Moulin de Gauty (E)

-  Vue sur la vallée de la Sorgues (B)
-  Château et vestige de fortification (D)
-  Buissière (F)

Toutes les informations pratiques

Comment venir ?

Transports

Détail sur : [site internet de l'Office de Tourisme](#) et sur [Occitanie Transports](#)

Il y a une gare routière à Saint-Affrique (ligne 202, 2016, 2018), et une gare sncf à Tournemire (train régional).

Accès routier

Depuis Saint-Affrique, passez devant l'Espace Marionnettes puis tournez à droite sur la route du Roc Blanc, passez devant l'Arc en miel et continuez sur cette petite route sur environ 10 km jusqu'au Château de Montaigut.

Parking conseillé

Parking du Château de Montaigut

Lieux de renseignement

OT Pays du Roquefort (St-Affrique)

Boulevard Aristide Briand, 12400 Saint-Affrique

contact@roquefort-tourisme.fr

Tel : 0565585600

<http://www.roquefort-tourisme.fr/>



Sur votre route...



Croix del Pas (A)

Grande croix métallique à la croisée des chemins permettant d'avoir une vue sur les deux versants du plateau de la Loubière, côté Sorgues et côté Rougiers.

Crédit : OT Camarès



Vue sur la vallée de la Sorgues (B)

Ce sentier sur le flanc sud d'un vallon de la Loubière vous fera découvrir un joli point de vue sur la vallée de la Sorgues et l'Avant-Causse

Crédit : OT Camarès



Orchidée sauvage (C)

[L'Aveyron](#) avec ses paysages divers et contrastés vous charmera. **Lors de votre randonnée sur les Causse**, ces grands plateaux calcaires qui occupent environ un tiers de la superficie de notre département, vous découvrirez une flore d'une grande richesse...

Parcourez les pelouses sèches caractéristiques de ces paysages, elles abritent de nombreuses espèces d'orchidées aux formes, couleurs, parfums divers : l'épipactis rouge, la plantathera à deux feuilles, l'orchis homme pendu, l'orchis pourpre, l'ophrys insectifera...

Crédit : OT Camarès



Château et vestige de fortification (D)

La famille de Roquefeuil a occupé les lieux durant 8 siècles, de 1250 à 1810, date à laquelle le château est sorti de la famille. La bâtisse a alors été vendue à plusieurs propriétaires et une partie des bâtiments est devenu logis de ferme. Il a été racheté par les époux Roquefeuil en 1962.

Le château est une partie du castrum (place fortifiée) qui comprenait tout l'ancien village dans une pointe entre Sorgues et Verzolet. La place forte, à l'origine (XI^e siècle), ne comportait qu'un petit château qui a ensuite été étendu au XIII^e ou XIV^e siècle pour les affronts de la guerre de 100 ans.

Crédit : ©PNR Grands Causse



Moulin de Gauty (E)

Le Moulin de Gauty est un ancien moulin à eau situé au bord du ruisseau le Verzolet. Aujourd'hui privé, les propriétaires ont aménagé les dépendances en 4 chambres d'hôtes spacieuses et confortables.

C'est dans ce moulin qu'Hippolyte Puech décéda en 1914. Natif de St-Jean d'Alcas, instituteur à Tournemire pendant 32 ans, il herborise surtout le Larzac et la devèze de Lapanouse. Il sollicite son ami, Hippolyte Coste, et Ernest Malinvaud pour son admission à la Société Botanique de France. Hippolyte Coste lui dédie un chardon hybride *Carduus Puechii*.

Crédit : SandrinePerego



Buisnière (F)

La buissière est un chemin bordé de haies de buis, formant un véritable couloir végétal caractéristique des Causses, où le climat est rude et contrasté. Ces corridors naturels, constitués de doubles haies épaisses, protègent les troupeaux du vent, de la neige en hiver, et de la chaleur en été. En raison de la densité des buis, les animaux ne peuvent pas s'échapper de ce "tuyau" protecteur.

Utilisée également par les hommes, les chars et les carioles, la buissière facilitait les déplacements entre hameaux, pâturages, bergeries, et points d'eau. Elle témoigne ainsi des pratiques agricoles anciennes et des réseaux de communication nécessaires à l'organisation des espaces ruraux.

À noter : la Pyrale du buis, un papillon actif de mai à octobre, menace ces buissières en dénudant les buis de leurs feuilles. Les chenilles de ce ravageur se déplacent en descendant sur des fils, ce qui peut être gênant pour les randonneurs, bien que sans danger.

Crédit : Sandrine_Perego_OTLV