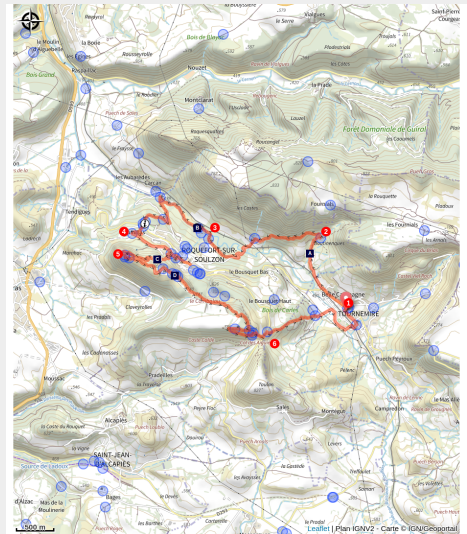


De la gare aux caves de Roquefort (version longue)

Des falaises de Roquefort au Rougier



Table d'orientation (Virginie Govignon)



Tournemire, quatre heures d'arrêt !
Depuis le quai de la gare, partez pour
une échappée belle au pays de
Roquefort, où soufflent l'air frais des
caves fromagères et un irrésistible vent
de liberté

Formule train, rando et clé des champs avec
cette balade qui part de la cité cheminote de
Tournemire et vous emmène sur les hauteurs du
Combalou, cet éboulis à l'ombre duquel s'abrite
Roquefort. L'ascension vers le sommet du
Combalou et le col des Aiguières, partie de
plaisir technique, est couronnée par un
panorama sur le Larzac et le cirque de
Tournemire

Infos pratiques

Pratique : Pédestre

Durée : 4 h

Longueur : 13.7 km

Dénivelé positif : 779 m

Difficulté : Moyen

Type : Boucle

Thèmes : Agropastoralisme, Flore,
Géologie, Histoire et patrimoine,
Point de vue, Savoir-faire

Itinéraire

Départ : Gare de Tournemire

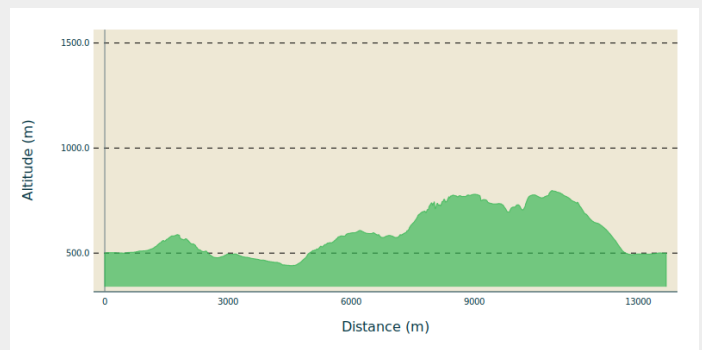
Arrivée : Gare de Tournemire

Balisage : — PR

Communes : 1. Tournemire

2. Roquefort-sur-Soulzon

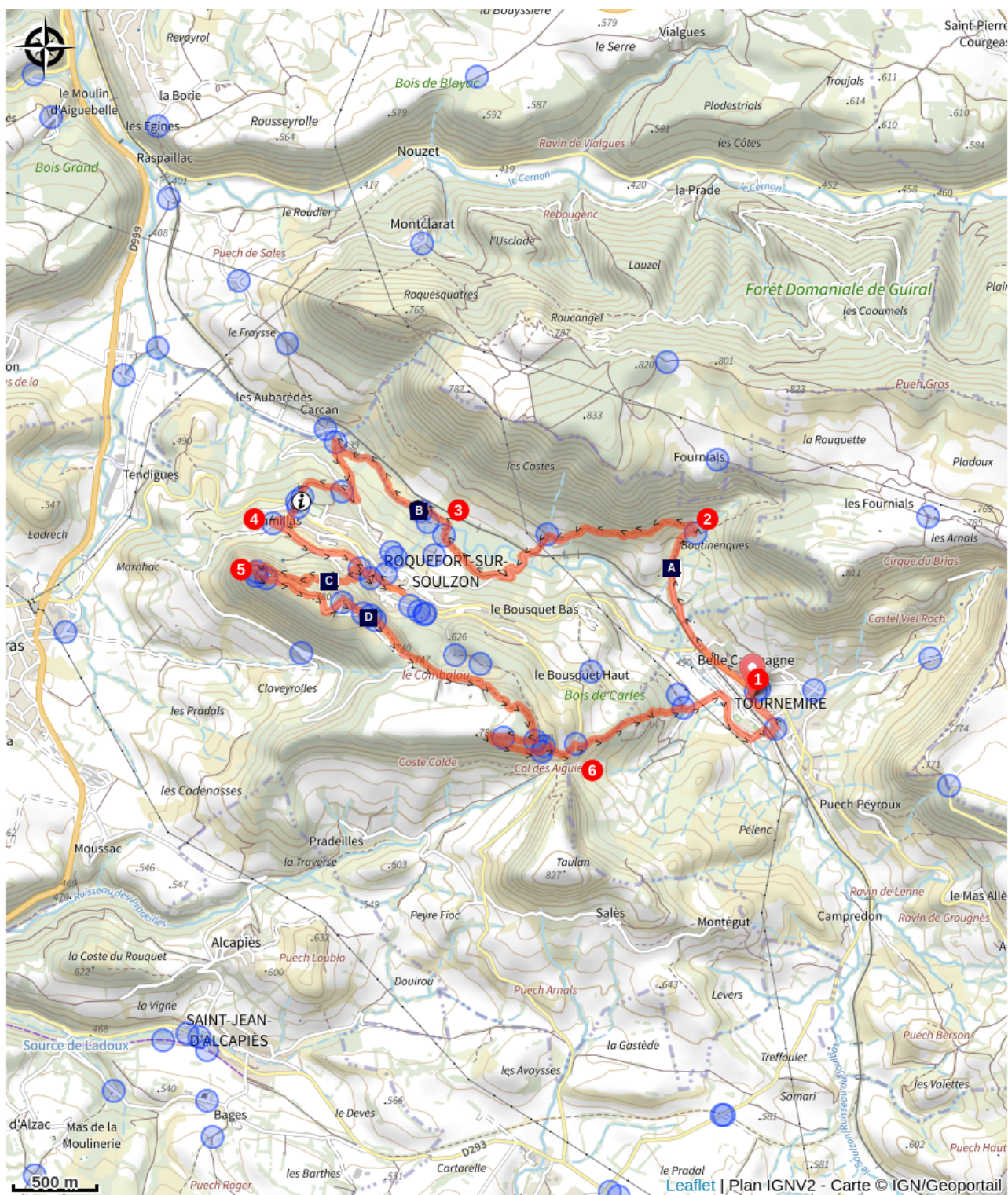
Profil altimétrique



Altitude min 440 m Altitude max 798 m

1. Au départ de la gare, prendre la route principale en direction de Roquefort, puis poursuivre sur la droite juste avant le petit pont SNCF. Suivre le monotrace tout droit jusqu'au prochain carrefour.
2. Ici, tourner à gauche une 1^{ère} fois, puis une 2^e fois après environ 1km afin de traverser le passage à niveau en contrebas. Suivre alors la route, puis le premier sentier sur votre droite (300m après le PN).
3. Au carrefour suivant, suivre la direction Roquefort par le bord du Soulzon.
4. Après votre passage devant l'office de tourisme, longez le cimetière afin de rejoindre la route qui vous conduira au départ du sentier des échelles. A ce niveau un A/R vers le coeur de village est possible afin d'aller notamment visiter les caves de Roquefort.
5. Une fois votre ascension à travers les éboulis du Combalou terminée, traversez le plateau vers le sud-est jusqu'au col des Aiguières.
6. Traverser la route, puis prendre le chemin en contrebas qui vous permettra de replonger vers Tournemire. Au pied de la descente, tourner sur la piste à droite, puis poursuivre jusqu'à rejoindre le coeur du village.

Sur votre route...



-  Tunnel de Tournemire (A)
-  Éboulis du Combalou (C)

-  Menhir du Soulzon (B)
-  Jasse du Combalou (D)

Toutes les informations pratiques



Matériel

Prévoir une réserve d'eau et une tenue adaptée

Comment venir ?

Transports

Toutes les informations sur le site de [l'office de tourisme](#)

Accès routier

De Saint-Affrique ou de Millau, emprunter la D999 puis, prendre la D23 direction Roquefort puis Tournemire sur 6km

Parking conseillé

Av. Hippolyte Puech, Tournemire



Lieux de renseignement

OT Pays du Roquefort

Avenue de Lauras, 12250 Roquefort/
Soulzon

contact@roquefort-tourisme.fr

Tel : 0565585600

<http://www.roquefort-tourisme.fr/>



Sur votre route...



Tunnel de Tournemire (A)

Percé à la fin du XIXe siècle sur 1 885 m, le tunnel de Tournemire est devenu en 1988 un laboratoire de l'Institut de Protection et de Sûreté Nucléaire (IPSN). Les études menées ici explorent la géologie, la géophysique et l'hydrogéochimie pour mieux comprendre le déplacement des eaux et le transfert de matières dissoutes. Ce lieu témoigne de la collaboration entre la recherche scientifique et la valorisation d'un patrimoine industriel unique en son genre.

Crédit : (c) Joël Atché



Menhir du Soulzon (B)

Le menhir du Soulzon est une grande pierre de plus de 3 mètres de hauteur, que l'on appelle localement "menhir", bien qu'il ne présente pas les caractéristiques habituelles d'un menhir authentique. Ce type de pierre dressée remonte à l'âge du bronze, et son rôle dans le paysage antique reste un sujet de débat. Certains pensent qu'il s'agit simplement d'un vestige naturel du Combalou, sur lequel une croix aurait été gravée au Moyen Âge, peut-être pour en faire une borne limitrophe. D'autres évoquent l'hypothèse d'un menhir préhistorique christianisé, une pratique courante dans la région. Les deux croix profondément gravées sur ses faces renforcent cette hypothèse.

Crédit : Roquefort Tourisme



Éboulis du Combalou (C)

Les éboulis du Combalou sont une formation rocheuse imposante, résultant des nombreux mouvements tectoniques qui ont façonné le plateau calcaire. Ces masses de roches sont le fruit d'éboulements et de glissements successifs, qui ont transformé le paysage au fil des siècles. Les formations rocheuses présentes dans cette zone témoignent de la dynamique géologique de la région, où l'érosion a sculpté des paysages uniques.

Crédit : Roquefort Tourisme



🐄 Jasse du Combalou (D)

Les jasses étaient des constructions destinées à protéger les brebis pendant la saison estivale. La Jasse du Combalou, bien conservée, présente deux niveaux : au rez-de-chaussée, deux bergeries, dont l'une est voûtée, offrent un abri pour les animaux, tandis qu'au second niveau, une vaste grange permettait de stocker le foin nécessaire à l'alimentation des troupeaux pendant les mois les plus froids. Ce type de bâtiment, particulièrement adapté aux conditions de vie en altitude et aux nécessités pastorales, est un témoin essentiel de la vie rurale dans les causses.

Crédit : Roquefort Tourisme