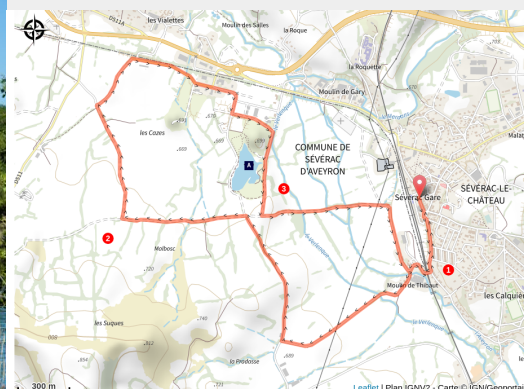


Gravel N°01 - Découverte du Gravel Sévéragais

Des causses à l'Aubrac



Plage de la Cisba (Florent Deltort)



Avec en toile de fond la butte de Sévérac, arpentez un paysage tout en ondulations et savourez, en bonus, une pause baignade au lac de la Cisba, petite oasis au détour de dunes verdoyantes

Gare de Sévérac, 60 minutes d'arrêt (au minimum) ! Quittez le chemin de fer pour les sentiers buissonniers de la campagne sévéragaise, mosaïque de bocages, de feuillus, de marnes grises, de vallons et de cours d'eau. Au lac de la Cisba, savourez une pause baignade ou contemplative avant de rejoindre le bourg de Sévérac, labellisé Petite cité de caractère

Infos pratiques

Pratique : Gravel

Durée : 45 min

Longueur : 7.7 km

Dénivelé positif : 92 m

Difficulté : Très facile

Thèmes : Eau

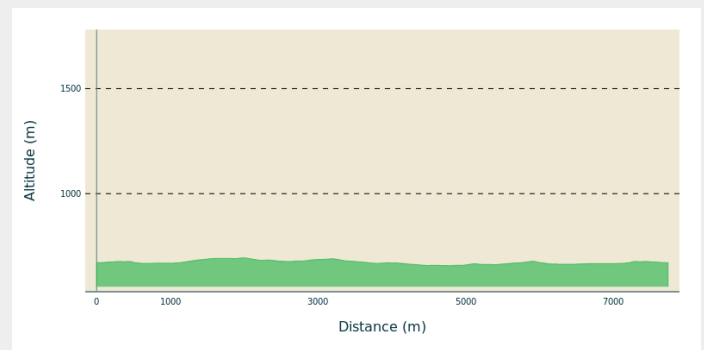
Itinéraire

Départ : Gare de Sévérac d'Aveyron

Balisage : ➤ VTT Parc

Communes : 1. Sévérac-le-Château
2. Lapanouse

Profil altimétrique



Altitude min 657 m Altitude max 694 m

1. De la gare partir vers le sud pour rejoindre le Moulin de Thibault. Prendre à gauche juste au niveau des grands bâtiments agricoles. 900m plus loin prendre la piste à droite, et à gauche après 800m de piste.
2. Au croisement en angle droit tourner à droite pour rejoindre la route qui vous mènera vers le lac de Cisba.
3. 300m après être passé au niveau du Lac tourner à gauche pour rejoindre l'itinéraire de l'aller et revenir sur la gare.

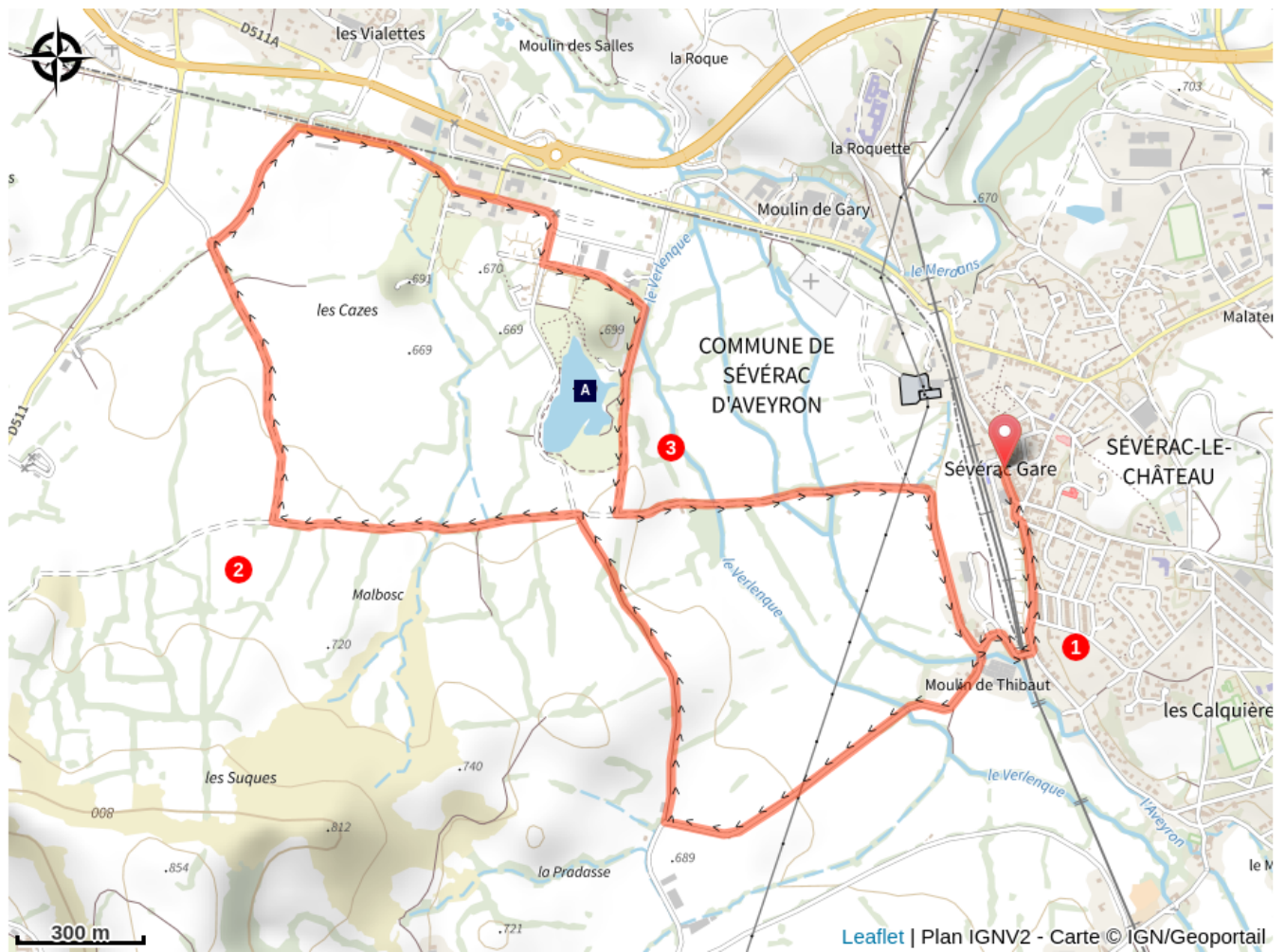
60% de routes et 40% de chemins

Points sensibles :

Km 9 : traversée du cour d'eau Le Merdans

Temps de roulage en fonction votre niveau : 30min à 45min

Sur votre route...



👉 Lac de la Cisba (A)

Toutes les informations pratiques

i Lieux de renseignement

Office de Tourisme des Causses à l'Aubrac - Bureau de Sévérac d'Aveyron

5 Rue des Douves, 12150 Sévérac-le-Château

severacdaveyron@causses-aubrac-tourisme.com

Tel : 05 65 47 67 31

<http://www.causses-aubrac-tourisme.com>



Sur votre route...



➔ Lac de la Cisba (A)

Ce plan d'eau est idéal pour la baignade ou un pique-nique. Le lac est alimenté par des sources d'eau et on mesure jusqu'à 5,80m de profondeur. Une plage est aménagée, un restaurant est ouvert en saison. La pêche est autorisée sous réserve d'avoir un permis.

Crédit : Florent Deltort