

Gravel N°23 - Gravel sur les hauteurs rouges

Des falaises de Roquefort au Rougier



Vue sur Belmont (M.Obst)



Un circuit de toute beauté qui s'étire des contreforts des monts de Lacaune jusqu'au Rougier de Camarès, où la terre se pare d'une couleur lie-de-vin. Un parcours physique et un pur régal de Gravel

D'entrée de jeu, un morceau de bravoure vous attend : la montée depuis Belmont-sur-Rance jusqu'au plateau. Il faut bien ça pour accéder ensuite à un paysage étonnant, mosaïque de terres rouge sombre et formidable terrain d'évolution pour les bikers. Une section relativement vallonnée termine ce parcours exigeant, au cœur d'une nature aux teintes chatoyantes

Infos pratiques

Pratique : Gravel

Durée : 3 h

Longueur : 29.7 km

Dénivelé positif : 513 m

Difficulté : Moyen

Type : Boucle

Itinéraire

Départ : Parking salle des fêtes

Arrivée : Parking salle des fêtes

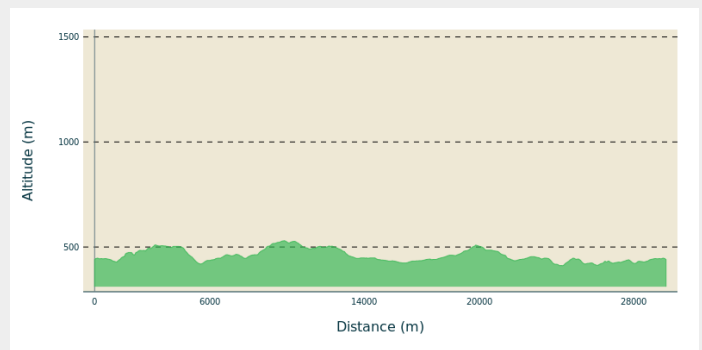
Balisage : ➤ VTT Parc

Communes : 1. Belmont-sur-Rance


2. Rebourguil

3. Combret

Profil altimétrique

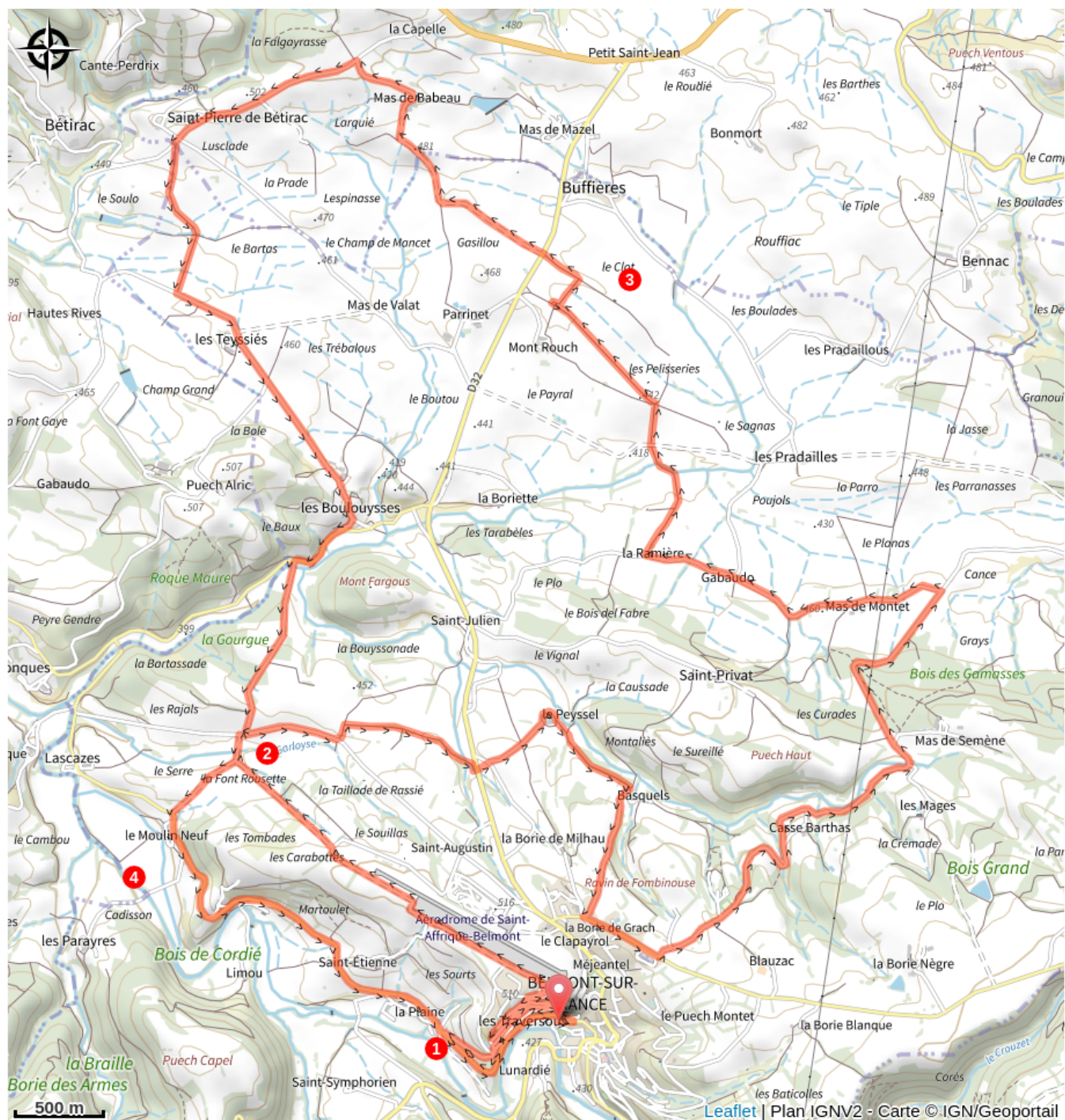


Altitude min 411 m Altitude max 530 m

1. Départ de la salle des fêtes  prendre la D91 sur 1 km puis prendre à droite vers le plateau et Les Traversous (vue sur la collégiale), longer l'aérodrome.
2. Tourner à droite pour vous dirigez vers Le Peyssel par des routes rustiques et de beaux chemins gravel.
3. Vient ensuite du pur gravel, au grand air, sur de grands espaces et des terres rouges, traverserez le Mas de Babeau (ferme de brebis et vente directe de fromage à la ferme) puis St Pierre de Bétirac.
4. Après Les Boulouysses, le retour vers Belmont par la route de Combret est assez vallonné et les couleurs magnifiques notamment en début ou fin de journée.

60% de routes et 40% de chemins

Sur votre route...



Toutes les informations pratiques

Comment venir ?

Parking conseillé

Parking salle des fêtes

Lieux de renseignement

Office de Tourisme Rougier Aveyron Sud

contact@tourisme-rougier-aveyron.com

Tel : 0565992913

<http://www.tourisme-rougier-aveyron.com>

