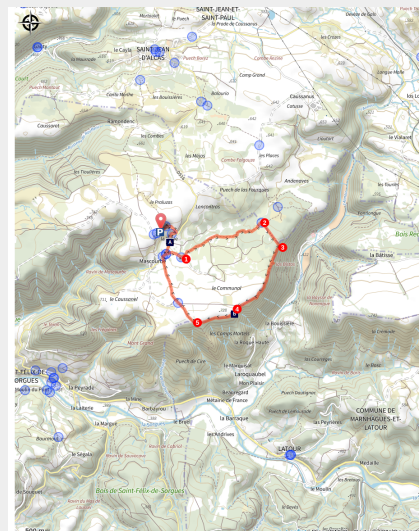


# Crêtes et buissières de Mascourbe

Des falaises de Roquefort au Rougier



Crêtes et buissière du plateau de Mascourbe (Roquefort Tourisme)



Au gré de drailles et de buissières, retrouvez les chemins traditionnels du pastoralisme. Un parcours qui vous réserve une véritable curiosité : la quille de berger.

En abordant le plateau de Mascourbe, c'est tout un paysage façonné par des siècles de tradition agropastorale qui se déploie sous vos yeux et sous vos pas. Au gré de ce parcours familial, vous attendent de superbes buissières (couloirs de buis), mais également des vues majestueuses sur l'abbaye de Nonenque, la vallée de la Sorgues et le plateau du Guilhaumard.

## Infos pratiques

Pratique : Pédestre

Durée : 1 h 45

Longueur : 6.8 km

Dénivelé positif : 159 m

Difficulté : Facile

Type : Boucle

Thèmes : Agropastoralisme, Point de vue

# Itinéraire

**Départ** : Parking à 500m de la Borie

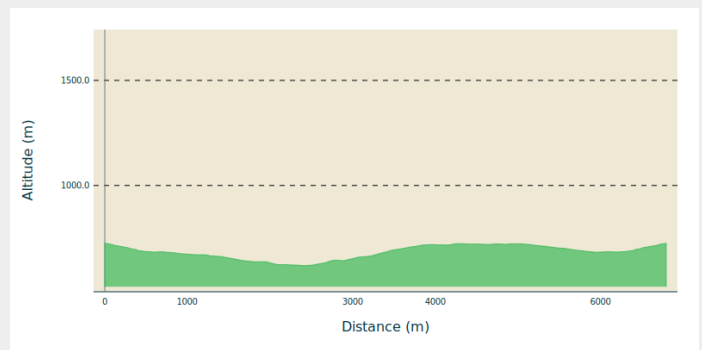
**Arrivée** : Parking à 500m de la Borie

**Balisage** : — PR

**Communes** : 1. Saint-Félix-de-Sorgues

2. Marnhagues-et-Latour

## Profil altimétrique



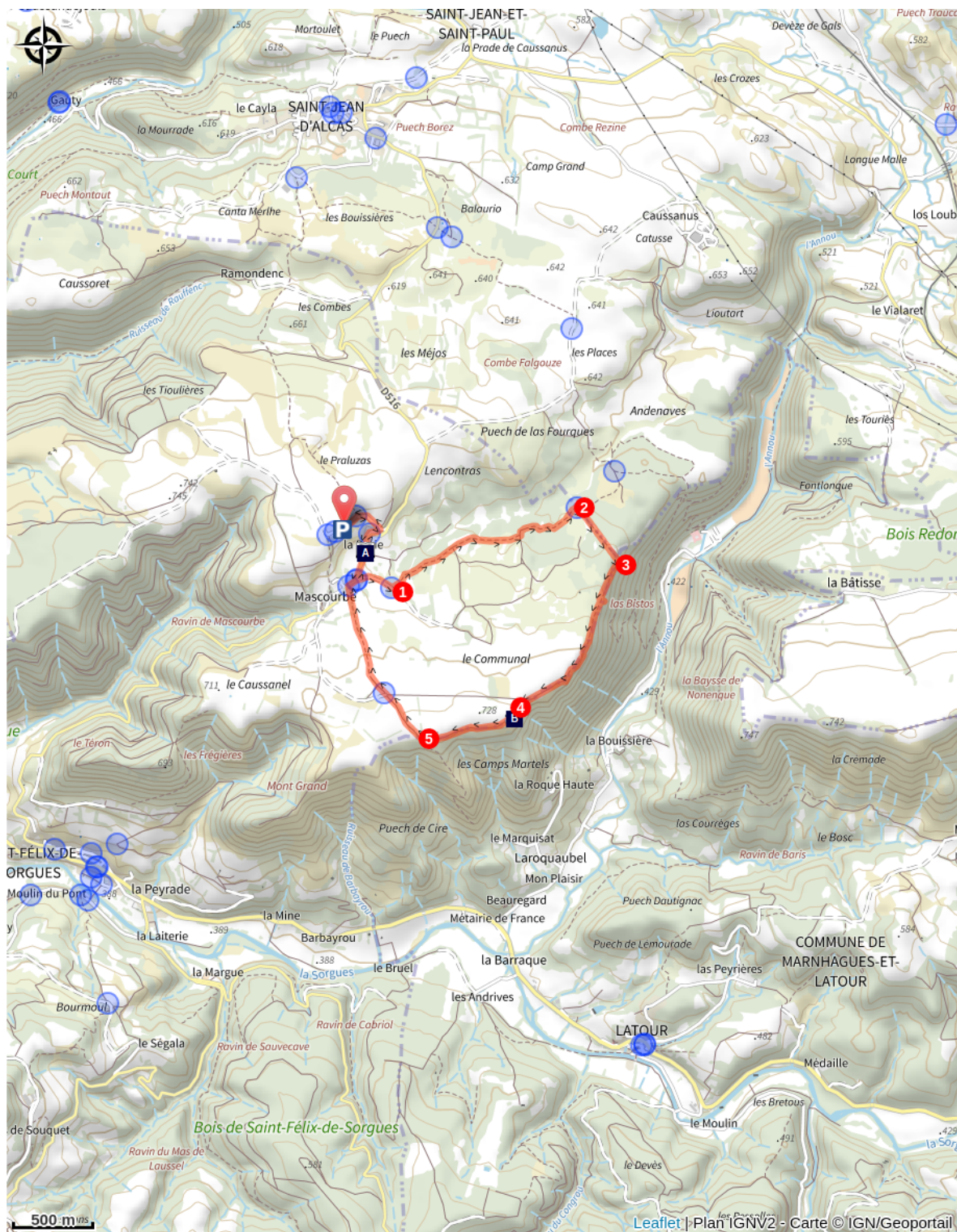
Altitude min 618 m Altitude max 725 m

Depuis le parking, rejoindre la route, tourner à droite, passer devant la Borie, continuer sur la route sur 200m et tourner à gauche sur la piste

1. 250m plus loin, emprunter le sentier qui part sur la gauche, direction N.E. et continue dans une superbe « buissière » sur 1,5 km (ancien chemin de Mascourbe à Nonenque).
2. La vue se dégage et le sentier vire à droite, se dirigeant S.E. en longeant une clôture. Arriver au bord du plateau.
3. Prendre la direction S.O. milieu des buis et des chênes. En légère montée, le sentier offre de superbes dégagements sur le vallon de l'Annou et l'Abbaye de Nonenque. Sortir de la zone boisée.
4. Continuer le cheminement en corniche, en profitant des points de vue sur la vallée de la Sorgues et les monts et plateaux environnants (Guilhaumard, Escandorgue, Espinouse, monts de Lacaune) arriver à « la Tour des Bergers », construction en pierres sèches, surprenante. Poursuivre en longeant toujours le bord du plateau pendant 700 m environ.
5. Ignorer à gauche, une trace descendant vers le vallon de Nonenque et s'écarter du bord du plateau pour emprunter à droite, un sentier qui longe d'abord un chemin, puis très vite se transforme en «buisière» nous ramenant au hameau de Mascourbe.



# Sur votre route...



Ferme de Mascarbe (A)



Quille de berger (B)

# Toutes les informations pratiques

## **UNESCO Causses et Cévennes**

Cet itinéraire est situé dans la zone cœur du Bien Causses et Cévennes, paysage culturel de l'agropastoralisme méditerranéen.



## **Matériel**

Prévoir une réserve d'eau et une tenue adaptée

## **Comment venir ?**

### Transports

Toutes les informations sur le site de [l'office de tourisme](#)

### Accès routier

Rejoindre Saint-Félix de Sorgues par la D7, prendre direction Saint-Jean-d'Alcas. Mascourbes est à 3,5 km de Saint-Félix-de-Sorgues.

### Parking conseillé

Route au dessus de la Borie en bord de piste

## **Lieux de renseignement**

### **OT Pays du Roquefort (St-Affrique)**

Boulevard Aristide Briand, 12400 Saint-Affrique

[contact@roquefort-tourisme.fr](mailto:contact@roquefort-tourisme.fr)

Tel : 0565585600

<http://www.roquefort-tourisme.fr/>



# Sur votre route...

---



## Ferme de Mascourbe (A)

La ferme de Mascourbe, mentionnée dès 1373, appartenait aux Hospitaliers de Saint-Jean de Jérusalem. Reconstituée vers 1583, elle est aujourd'hui un exemple de l'architecture rurale médiévale, avec ses bâtiments disposés autour d'une vaste cour rectangulaire. Ce domaine est un témoignage de la vie agricole et de l'organisation territoriale à l'époque des ordres chevaleresques.

Crédit : Roquefort Tourisme

---



## Quille de berger (B)

Il s'agit d'un ouvrage en pierres sèches appelé Quille ou Tour de berger. Expression artistique des bergers, en forme de cône, elle se superpose aux tas d'épierrage. Vous pouvez en voir également sur le Lévézou, en gneiss ou en schiste.

Crédit : (c) Delphine Atché