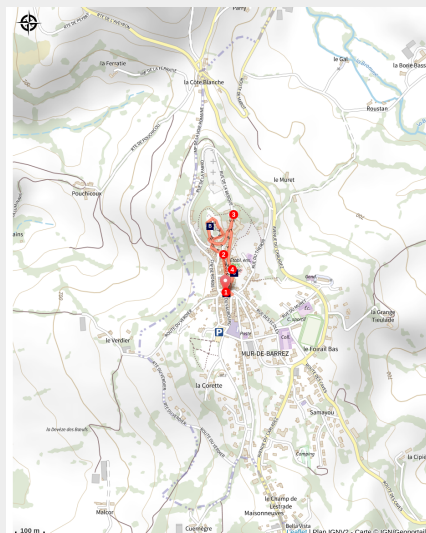


# Sentier de l'imaginaire - D'histoire en histoires

PNR\_AUBRAC



Le chevalier gardant l'esplanade du château (Tourisme en Aubrac)



Les Sentiers de l'Imaginaire en Carladez : 6 balades thématiques pour toute la famille ! Les habitants-créateurs vous invitent à vous prendre au jeu, leurs oeuvres jalonnent votre parcours, elles éveillent vos sens, et vous raconteront les secrets de leur territoire, un grand plaisir à partager !  
Visite du centre historique de la cité médiévale de Mur-de-Barrez, pour atteindre l'esplanade du Château et son point de vue exceptionnel sur les environs et l'enfilade de toits de lauzes ...

"Je suis Guilhem de Mur, troubadour, vassal du comte de Rodez, venez me retrouver au pied de ce fut mon château !"

## Infos pratiques

Pratique : Pédestre

Durée : 45 min

Longueur : 1.0 km

Dénivelé positif : 19 m

Difficulté : Très facile

Type : Interprétation

Thèmes : Histoire et patrimoine

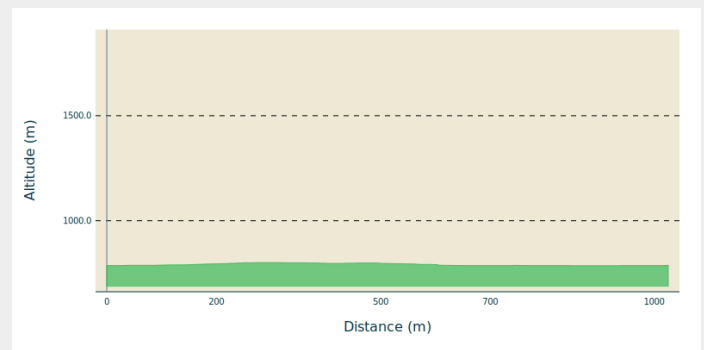
# Itinéraire

**Départ** : Tour de Monaco

**Arrivée** : Place de l'Eglise

**Communes** : 1. Mur-de-Barrez

## Profil altimétrique



Altitude min 786 m Altitude max 801 m

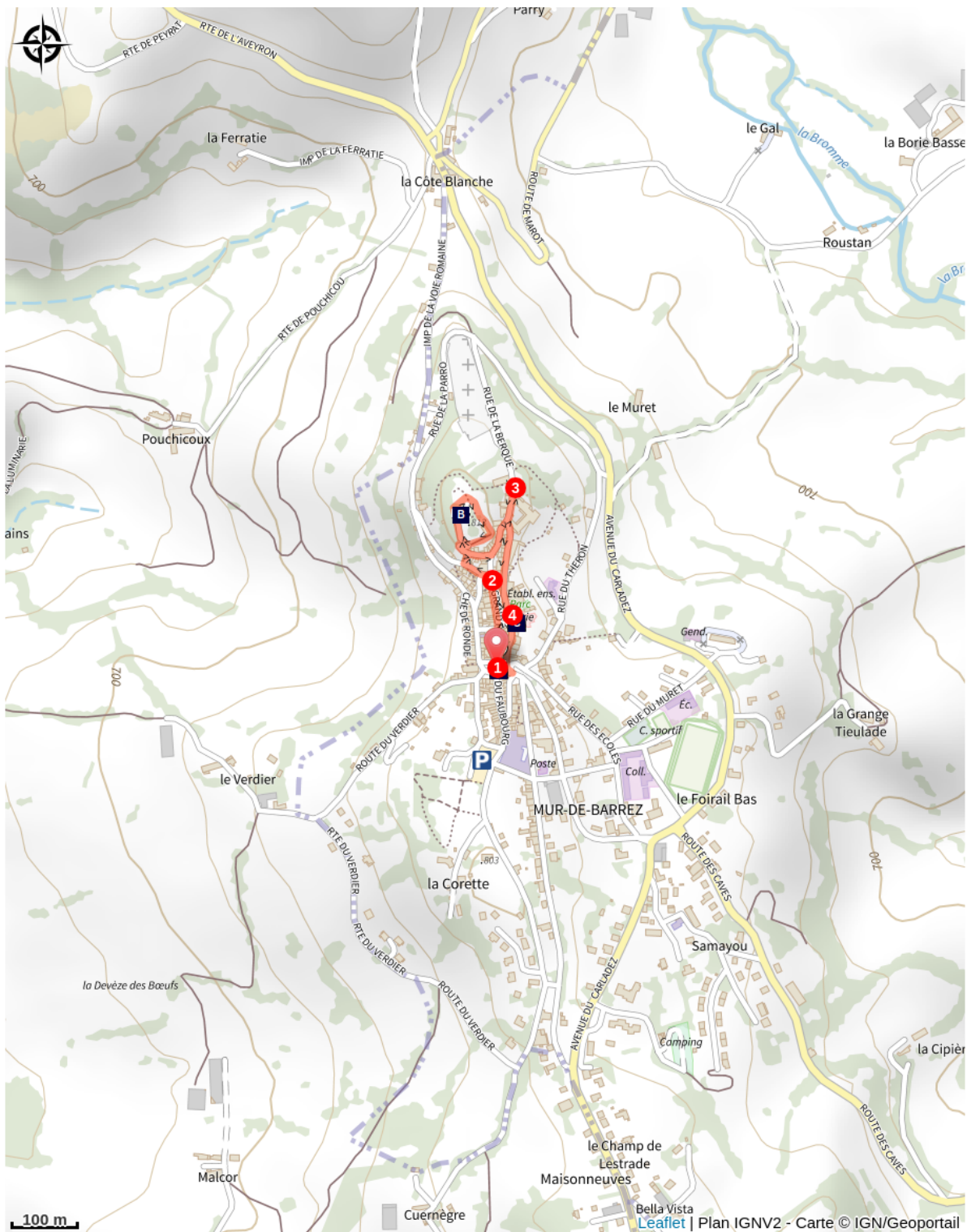
Au XIII<sup>ème</sup> siècle, Mur-de-Barrez était une ville prospère avec ses artisans et ses belles échoppes, enserrée de fortifications et surplombée par son château ...

Balisage "Enluminures des chevaliers".


1. Franchissez la Tour de Monaco et avancer tout droit dans la Grand' Rue "La Carriera granda".
2. Tourner à gauche dans la rue du Portalou, puis rapidement à droite et monter vers l'esplanade du château. Après avoir profiter de la vue à 360° et des panneaux explicatifs sur le village en haut de la construction en bois. Suivre par la rue de la pierre sur votre gauche à la descente.
3. A la porte de la Berque, limite nord des anciennes fortifications, revenez sur vos pas jusqu'à l'embranchement avec la rue de la pierre. Continuez jusqu'au jardin de Marie.
4. Arpentez ce jardin d'inspiration médiévale, profitez de la belle vue sur la vallée de la Brommes (ancienne vallée glaciaire) et contournez l'église pour déboucher sur la place de l'église, fin du parcours.

**Nouveauté 2025** : une galerie de portraits liés à l'histoire du Vicomté du Carladez. On y retrouve pas exemple François Ier ou la Reine Margot !

# Sur votre route...



 La Tour de Monaco (A)

 Panneaux explicatifs, planches illustrées : Mur-de-Barrez au fil de l'histoire (B)

 Eglise Saint Thomas de Canterbury et le jardin de Marie (C)

# Toutes les informations pratiques

## Comment venir ?

### Accès routier

Accéder à Mur-de-Barrez depuis la D900 (35 km de Aurillac), et depuis la D904 depuis Lacroix-Barrez (10km).

### Parking conseillé

Parking de la Corette

## Lieux de renseignement

### Office de Tourisme Aubrac Laguiole Carladez et Viadène - Bureau du Carladez

12, Grand'Rue, 12600 MUR-DE-BARREZ

carladez@tourismeenaubrac.com

Tel : 05 65 66 10 16

<https://www.tourisme-en-aubrac.com>



## Source



Communauté de Communes Aubrac Carladez et  
Viadène

<https://www.ccacv.fr/>

# Sur votre route...

---



## La Tour de Monaco (A)

En 1641, la vicomté du Carladés fut donnée par Louis XIII à Honoré II de Grimaldi, Prince de Monaco, en compensation de terres perdues en Italie par ce dernier.

La Tour de Monaco, porte sud de la ville fortifiée reste le témoin de ces 148 années d'histoire.

Crédit : A. Mérvilles

---



## Panneaux explicatifs, planches illustrées : Mur-de-Barrez au fil de l'histoire (B)

Découvrez l'histoire de ce village passerelle entre le Rouergue et l'Auvergne. Depuis l'installation des 1ers hommes à la préhistoire, puis comme place forte et bourg commerçant au Moyen-Âge, jusqu'à aujourd'hui. Des planches illustrées où le village se dessine, se transforme, et comment les hommes modifient le paysage tout autour.

Crédit : Tourisme en Aubrac



## 🏰 Eglise Saint Thomas de Canterbury et le jardin de Marie (C)

L'église de Mur-de-Barrez a été commencée dans la seconde moitié du XII<sup>e</sup> siècle et terminée dans les premières années du XVIII<sup>e</sup> siècle.

Démolie jusqu'au transept vers 1593 par les calvinistes, il existait autrefois 7 chapelles rayonnantes autour du maître autel, dont une a survécu détachée de l'église. Il est possible de la découvrir à partir du joli jardin d'inspiration médiévale "le jardin de Marie".

Idéal pour une pause, au milieu des "carrés des simples", où se côtoient plantes aromatiques et d'ornement, une jolie fontaine invite à une pause, et un petit belvédère offre une belle plongée sur la vallée de la Brommes - ancienne vallée glaciaire".

Le chœur actuel fut construit vers 1660. Mystère : le "gisant en clef" de voute au dessus de la tribune, unique en France.

Levez les yeux vers les modillons d'art roman, en frise au dessus du portail d'entrée sur la place de l'église.

Crédit : Tourisme en Aubrac