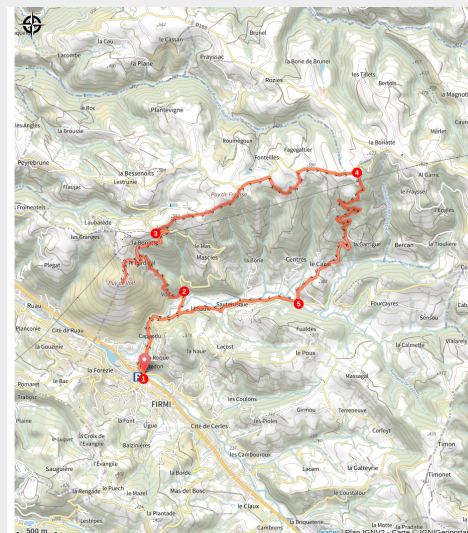


Le Puy de Wolf



Flore du Puy de Wolf (Office de Tourisme Decazeville Communauté)



Découvrez une randonnée inoubliable à Firmi, où panoramas grandioses et nature sauvage se rencontrent

Au départ du coquet bourg de Firmi, cette randonnée offre des panoramas assez exceptionnels sur la vallée environnante et la rencontre avec le Puy de Wolf, classé site Natura 2000.

Infos pratiques

Pratique : Pédestre

Durée : 4 h 30

Longueur : 14.7 km

Dénivelé positif : 559 m

Difficulté : Moyen

Type : Boucle

Thèmes : Randonnée pédestre, Top 3 Aveyron

Itinéraire

Départ : Place de la république, Firmi

Arrivée : Place de la république, Firmi

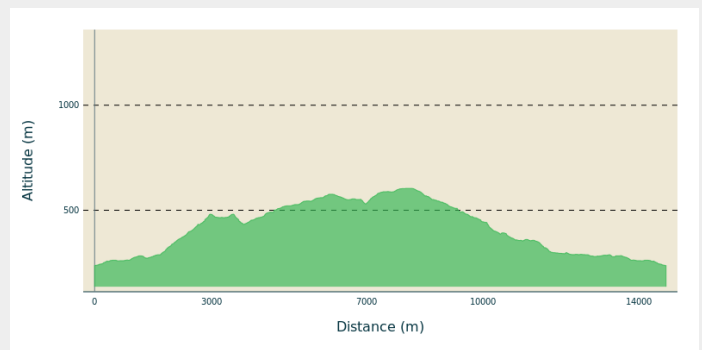
Balisage : — PR

Communes : 1. Firmi

2. Aubin

3. Conques-en-Rouergue

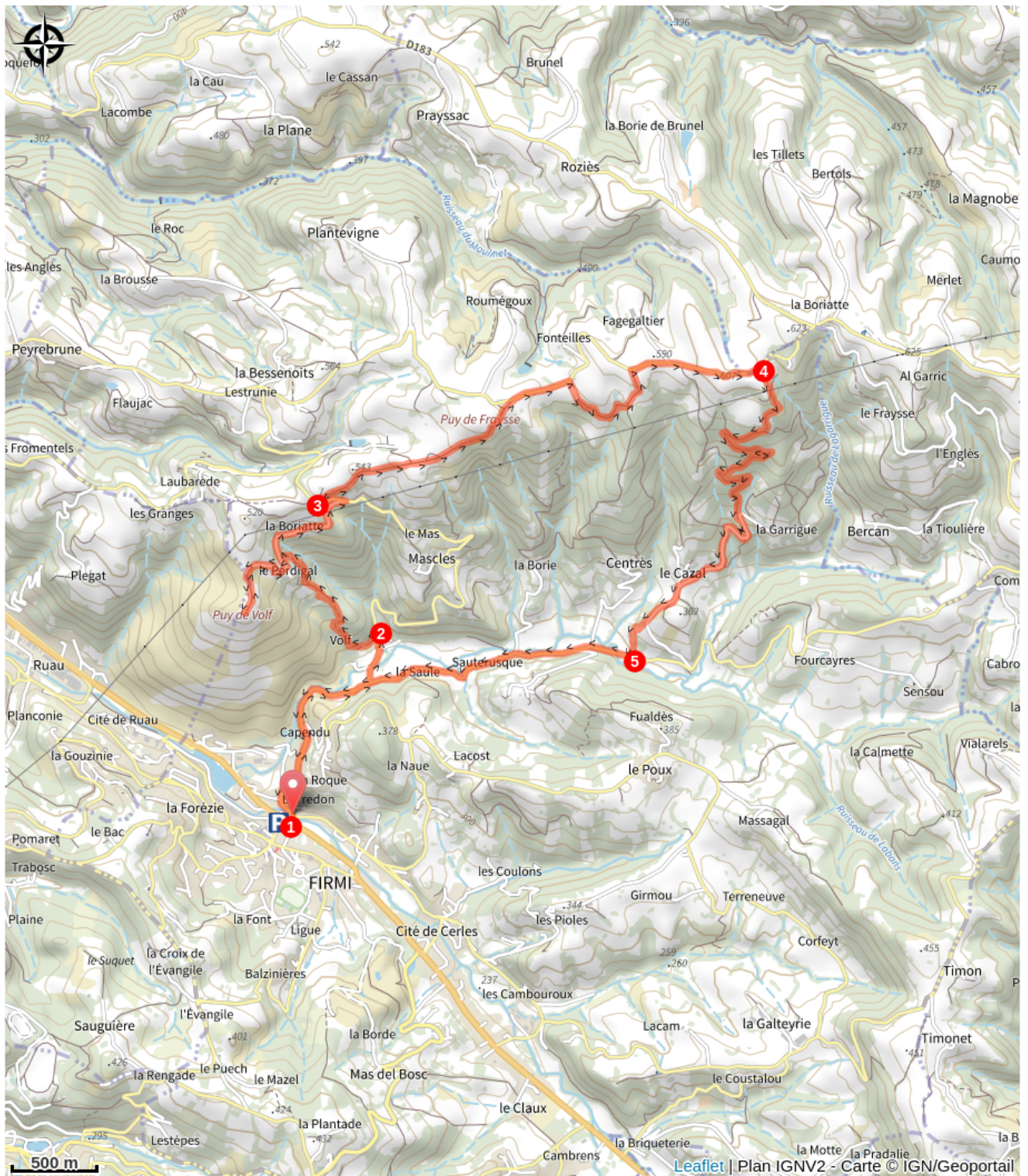
Profil altimétrique



Altitude min 236 m Altitude max 604 m

1. De la place de la République emprunter un passage souterrain traversant la D 840. A la sortie bifurquer à gauche et suivre la D502 direction Noailhac / Puy de Wolf sur 1,3 km. Prendre à gauche vers Mascle, Volf, Puy de Wolf et traverser le ruisseau du Saltz.
2. À 150 m (juste avant de quitter le lieu-dit Volf), virer en épingle à gauche sur une « carral » (chemin dans les bois). Après avoir passé trois chicanes, atteindre l'entrée de la ferme du Perdigal et déboucher sur la petite route du Puy de Wolf (à 800 m faire un aller-retour jusqu'au relais TV, point de vue panoramique). Au retour, laisser la ferme du Perdigal sur votre droite et emprunter à gauche la route qui traverser la Boriatte jusqu'au carrefour. Bifurquer à gauche sur 250 m et rejoindre la jonction avec le GR65.
3. Virer en épingle à droite sur un chemin et continuer sur ce chemin à travers champs, pâtures pour rejoindre la D580. A la borne sur la méridienne continuer à droite sur la route sur 400 m. Avant l'aire de pique nique (Fonteilles) bifurquer à droite en prenant un chemin de terre et poursuivre (bien suivre le balisage) jusqu'à la route et prendre à droite.
4. Au troisième croisement bifurquer à droite (quitter le GR65) et descendre par une large piste forestière (à travers bois) jusqu'à la route menant à Lagarrigue. Poursuivre à droite jusqu'au Cazal. À 250 m couper un virage en empruntant un sentier en face (sentier boueux par temps de pluie).
5. Retrouver la route, prendre à droite et traverser le pont. Continuer la route D502 sur 3 km jusqu'à Firmi (en passant par le lieu-dit La Saute). Emprunter le passage souterrain et traverser la D840 pour arriver sur la place de la République.

Sur votre route...



Toutes les informations pratiques

Comment venir ?

Accès routier

Firmi, à 6 km de Decazeville en direction de Rodez sur la RD840.

Parking conseillé

Place de la République

Lieux de renseignement

**Office de Tourisme et du
Thermalisme de Decazeville
Communauté - Bureau de
Decazeville**

Square Jean Ségalat, 12300 Decazeville

tourisme@decazeville-communaute.fr

Tel : 05 65 43 18 36

<http://www.tourisme-paysdecavezillois.fr>

