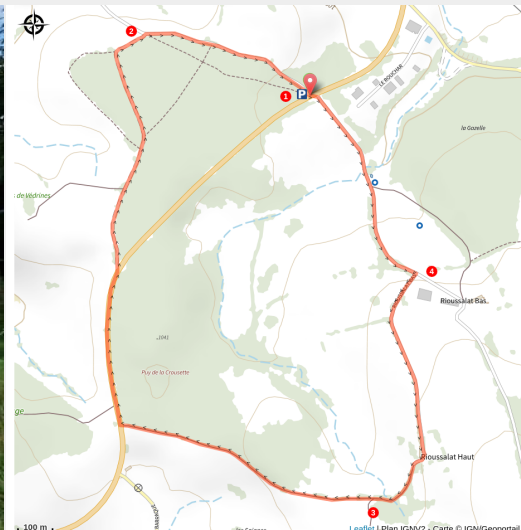


Le Bois de Vedrines

PNR_AUBRAC



Une croix de granit en bord de chemin (©OT Pays de Saint-Flour)



Une petite boucle très accessible pour une sortie sans prise de tête

La randonnée emprunte une partie du parcours de santé dans la forêt de Védrines avant de remonter vers Rioussalat-Haut (belle ferme de caractère).

Infos pratiques

Pratique : Pédestre

Durée : 1 h 45

Longueur : 4.2 km

Dénivelé positif : 68 m

Difficulté : Très facile

Type : Boucle

Itinéraire

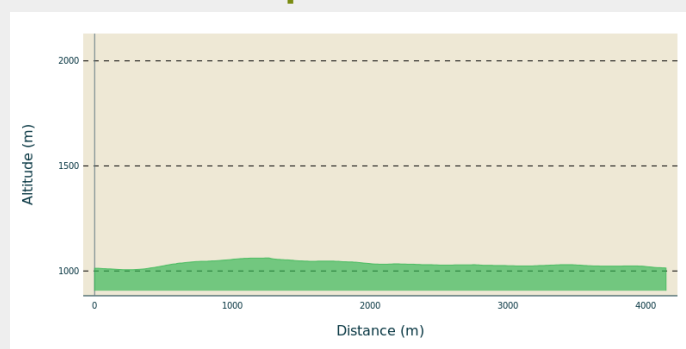
Départ : Bord de D921, Chaudes-Aigues

Arrivée : Bord de D921, Chaudes-Aigues

Balisage : ■ PR bleu

Communes : 1. Chaudes-Aigues

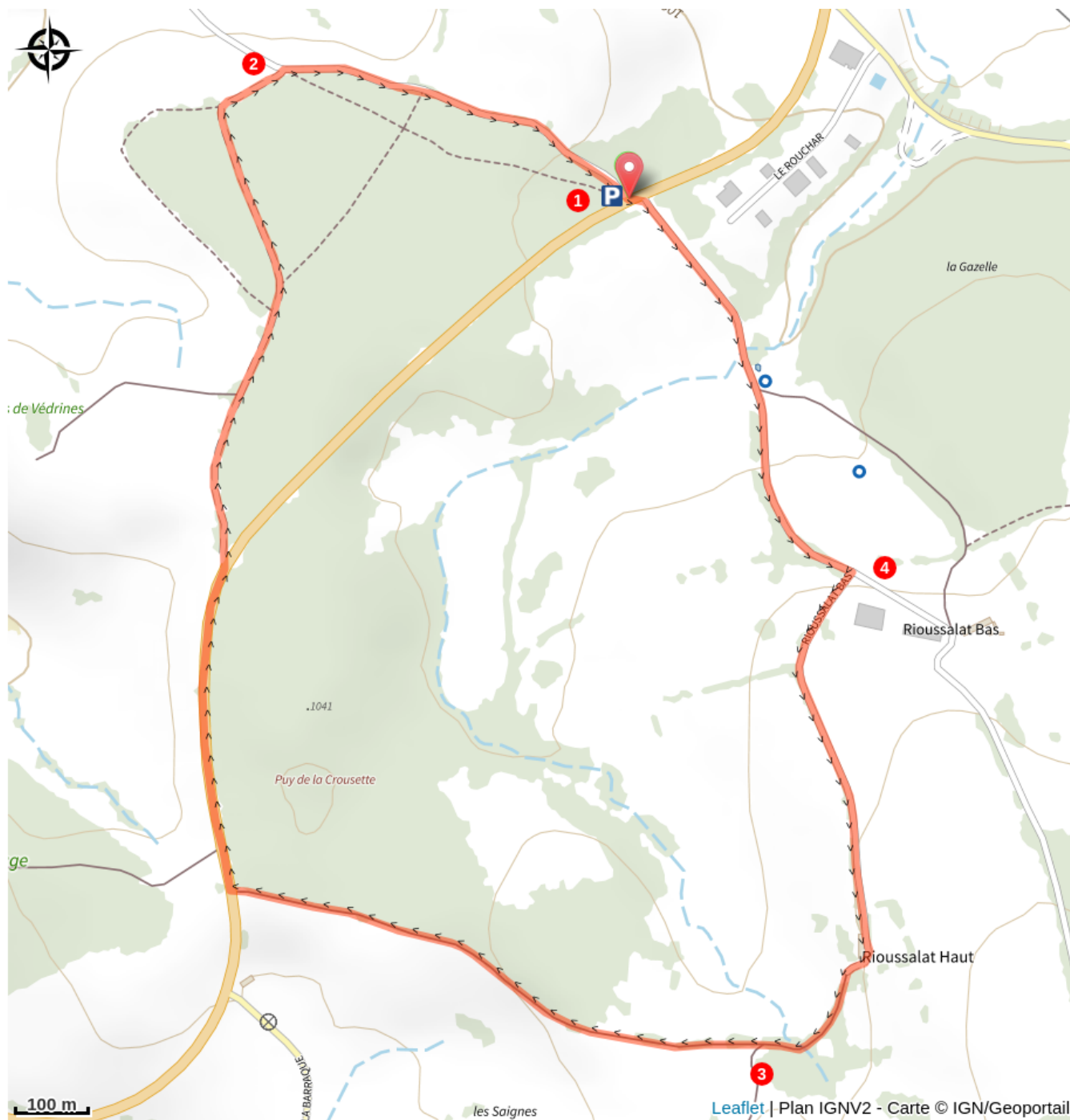
Profil altimétrique



Altitude min 1006 m Altitude max 1062 m

1. Suivre la route de Védrières sur 500 mètres environ
2. Emprunter la large allée forestière à gauche, jusqu'à la D921, prendre la route à droite sur 500 mètres.
3. Prendre à gauche le large chemin de terre qui remonte jusqu'à la ferme de Rioussalat-Haut, continuer le chemin jusqu'au prochain carrefour.
4. Au carrefour, prendre à gauche la petite route goudronnée pour rejoindre le départ.

Sur votre route...



Toutes les informations pratiques

Comment venir ?

Parking conseillé

Bord de D921 après la zone du Rouchat en venant de Chaudes-Aigues, Chaudes-Aigues

Lieux de renseignement

Les Pays de Saint-Flour - Bureau de Chaudes-Aigues

3 Place du Gravier, 15110 Chaudes-Aigues

chaudesaigues.info@pays-saint-flour.fr

Tel : 04 71 23 52 75

<https://www.pays-saint-flour.fr/>



Source



Saint-Flour Communauté

<https://saint-flour-communaute.fr/>