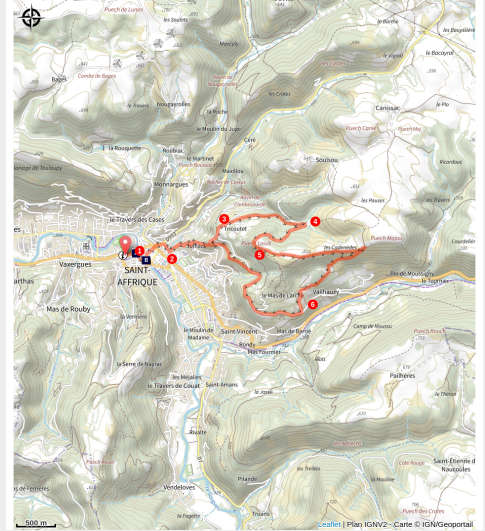


# Le tour panoramique de la Quille

Des falaises de Roquefort au Rougier



Plateau de la Quille (Xavier Waerzeggers)



Le panorama de toute beauté sur Saint-Affrique, depuis le « spot » de Puech Loudi, est le point d'orgue de cette escapade qui vous invite à « enquiller » les kilomètres sur la colline qui se lève à l'est de la cité

Entre un sentier empierré et une descente caillouteuse, dans un paysage à dominante de prairies et de sous-bois, ce circuit vous propose de parcourir les premiers degrés de la montagne dite des Anglais. Depuis les abords du ravin de Combesourde, une piste monte jusqu'au plateau de la Quille : le jeu en vaut largement en chandelle et vous réserve une vue insoupçonnée sur la ville

## Infos pratiques

Pratique : Pédestre

Durée : 3 h

Longueur : 11.1 km

Dénivelé positif : 359 m

Difficulté : Facile

Type : Boucle

Thèmes : Point de vue

# Itinéraire

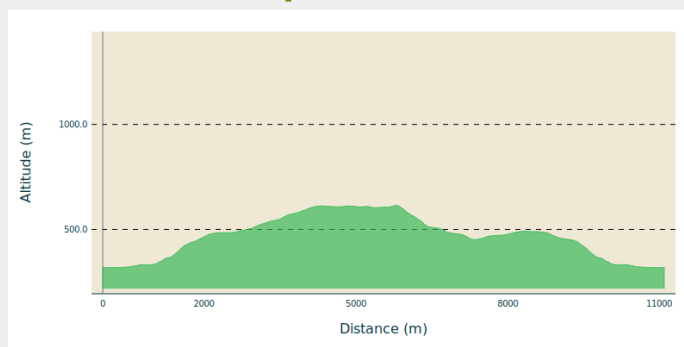
**Départ** : Office de Tourisme de Saint-Affrique

**Arrivée** : Office de Tourisme de Saint-Affrique

**Balisage** : — PR

**Communes** : 1. Saint-Affrique

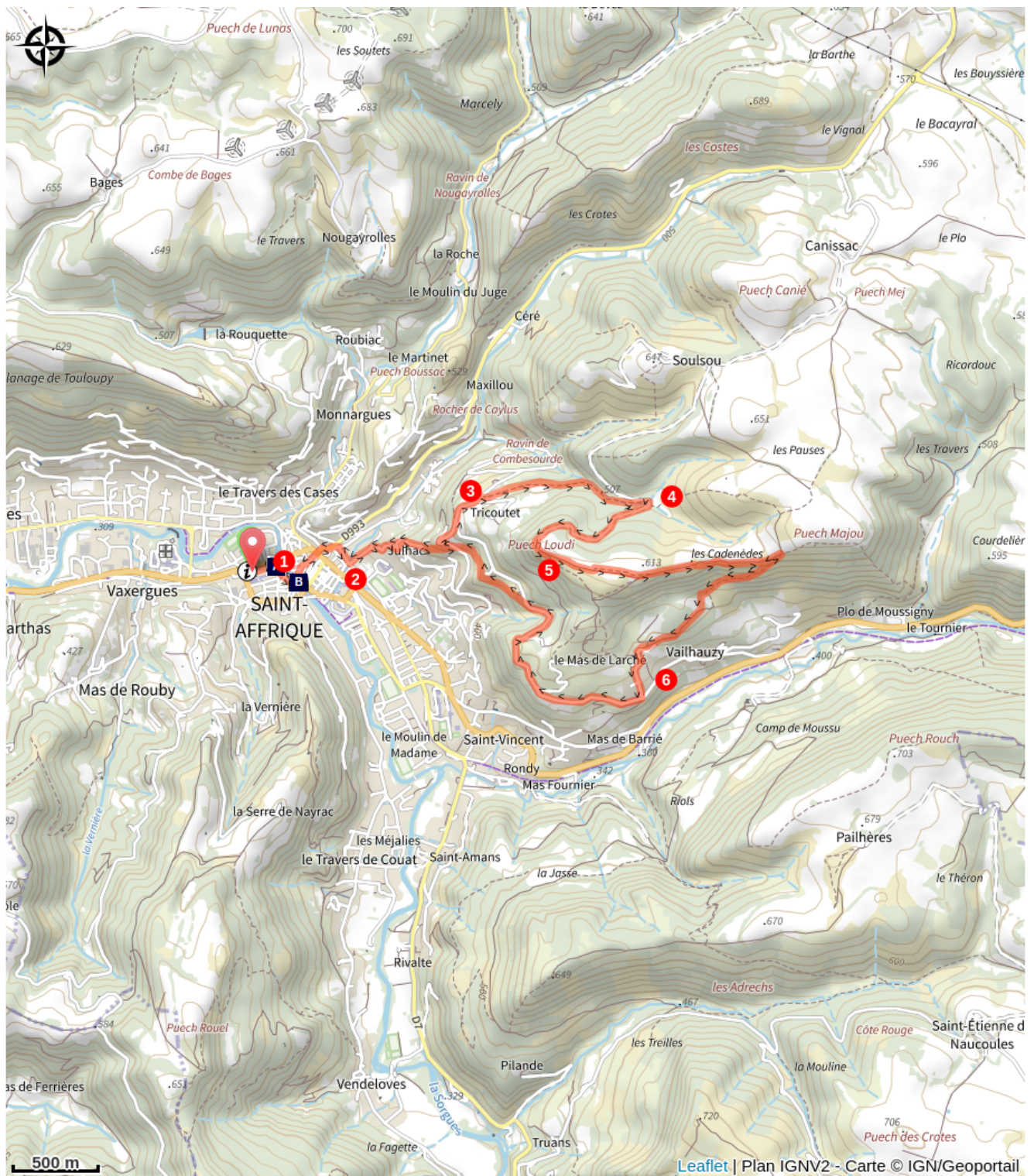
## Profil altimétrique



Altitude min 318 m Altitude max 615 m

1. Depuis l'office de tourisme, remonter vers le centre-ville via le pont vieux jusqu'à rejoindre le pied du chemin des Combes.
2. A ce niveau, entamer l'ascension via la route principale, puis au deuxième virage bifurquer à gauche direction "Julhac le bas". Suivre ensuite le chemin enpierré se transformant en sentier jusqu'à sa jonction avec la route, puis poursuivre sur votre gauche vers Tricoutet.
3. Au carrefour suivant, prendre la route en contrebas à gauche, puis à droite après 35m pour rejoindre le sentier. Suivre ce sentier en sous-bois et faire jonction avec la piste.
4. A cette intersection, suivre la piste sur votre droite afin de rejoindre le plateau de la Quille et son panorama époustouflant sur Saint-Affrique et les vallées environnantes.
5. Une fois arrivé au niveau des antennes, poursuivre votre chemin sur la piste principale traversant le plateau. A l'extrémité de ce dernier, vous trouverez sur votre droite une belle descente caillouteuse qui vous conduira jusqu'au Mas de Larcher.
6. Traverser le petit hameau en restant sur la route, puis à l'intersection suivante suivre la voie de droite, puis environ 1.5km plus loin emprunter le chemin en contrebas sur votre gauche afin de replonger vers Saint-Affrique.

# Sur votre route...



 Ville de St-Affrique (A)

 Le Pont Vieux de Saint-Affrique (B)

# Toutes les informations pratiques

## **Matériel**

Prévoir une réserve d'eau et une tenue adaptée

## **Comment venir ?**

Transports

Toutes les informations sur le site de [l'office de tourisme](#)

Accès routier

Saint-Affrique est sur la RD 999, sur l'axe Millau-Albi.

Parking conseillé

Place foch

## **Lieux de renseignement**

**OT Pays du Roquefort (St-Affrique)**  
Boulevard Aristide Briand, 12400 Saint-Affrique

[contact@roquefort-tourisme.fr](mailto:contact@roquefort-tourisme.fr)

Tel : 0565585600

<http://www.roquefort-tourisme.fr/>



# Sur votre route...

---



## Ville de St-Affrique (A)

Le nom de Saint-Affrique, avec ses deux "F", intrigue souvent. Son origine remonte au Ve siècle, lorsque les Wisigoths Ariens persécutaient les chrétiens catholiques. Africanus, évêque exilé du Comminges, aurait trouvé refuge près de la Sorgues et profité de son séjour pour évangéliser les habitants et accomplir divers miracles, une histoire relatée sur les vitraux de l'église Notre-Dame de la Miséricorde. Le nom Saint-Affrique, attesté dès 942 dans les archives de Vabres l'Abbaye, provient peut-être du terme wisigothique "Affric" ou "Effric", signifiant "puissant et affreux." Anecdote : pendant la Révolution, la ville fut brièvement rebaptisée "Montagne sur Sorgues" pour éviter une référence religieuse, comme c'était alors la coutume.

Crédit : Roquefort Tourisme

---



## Le Pont Vieux de Saint-Affrique (B)

Classé monument historique, le Pont Vieux est l'un des plus beaux ponts médiévaux de France, attesté depuis 1408. Ce pont à l'architecture hardie et légère s'étend avec une arche centrale de 21,4 m, encadrée de deux arches plus petites. Construit en dos d'âne avec des piles triangulaires élancées, il témoigne de l'ingéniosité des bâtisseurs médiévaux. Ce joyau architectural offre un passage vers l'histoire de Saint-Affrique, invitant à un véritable voyage dans le temps.

Crédit : Roquefort Tourisme