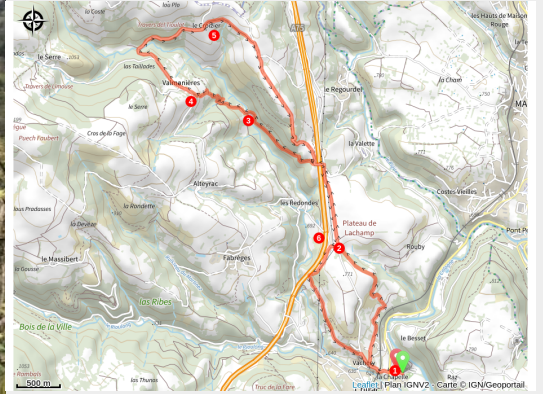


La bête du Gévaudan - Trail n°3

PNR_AUBRAC



Vue du parcours (© OTCC Gévaudan Destination)



Depuis Chirac, le parcours s'élève progressivement vers les contreforts de l'Aubrac, alternant sentiers boisés et prairies d'estive dans une ambiance calme et sauvage.

Les premières montées permettent de prendre rapidement de la hauteur au dessus de la vallée, avant de rejoindre les paysages plus ouverts du plateau. Entre forêts, chemins de crête et vastes espaces d'estive, le parcours offre une ambiance sauvage et un dépaysement progressif à mesure que l'on s'éloigne du village.

Infos pratiques

Pratique : Trail

Durée : 2 h

Longueur : 13.5 km

Dénivelé positif : 419 m

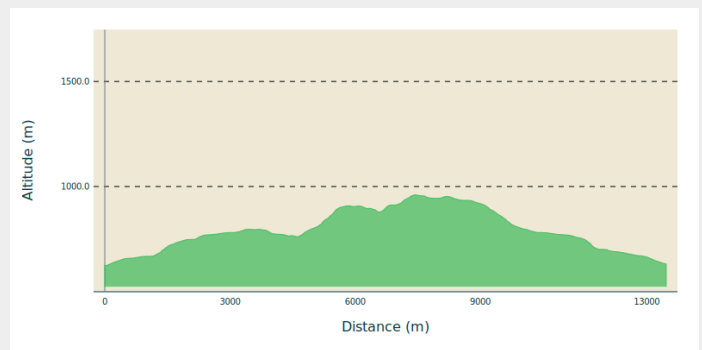
Difficulté : Moyen

Type : Boucle

Itinéraire

Départ : Complexe sportif de Chirac
Arrivée : Complexe sportif de Chirac
Balisage :  Lozère Trail Nature
Communes : 1. Bourgs-sur-Colagne

Profil altimétrique

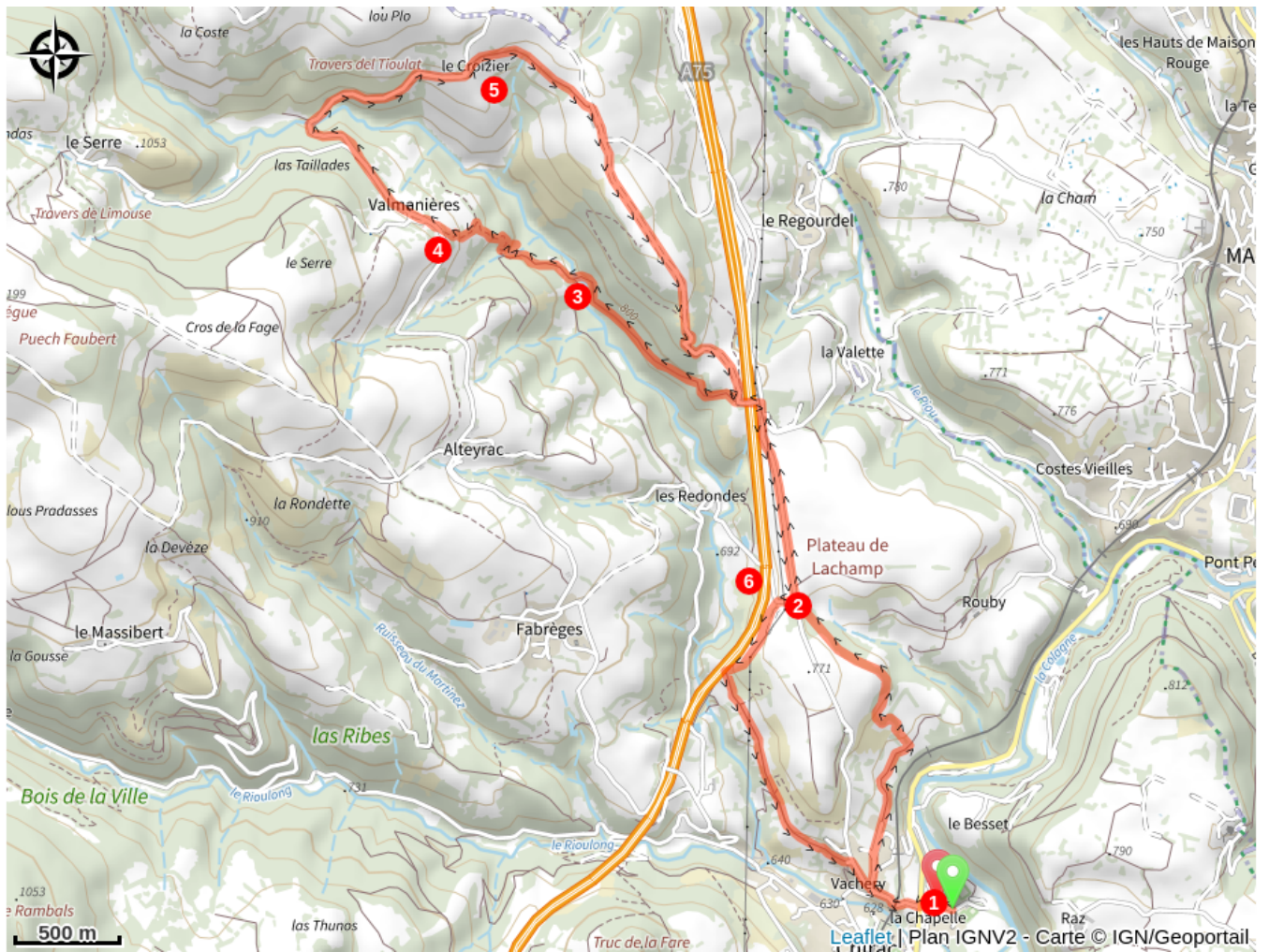


Altitude min 623 m Altitude max 960 m

Les indications ci-dessous ne sont que des compléments d'informations. La trace GPX est disponible sur le site et l'application LozereTrailNature.

1. Depuis le départ, remonter la route en direction de la départementale, la traverser et continuer à monter jusqu'à la première intersection et prendre à droite en direction de la MAS d'Entraygues. Continuer sur une large piste puis tourner à gauche sur un petit sentier au profil montant. Bien suivre le balisage TRAIL / PR jusqu'à la petite route.
2. Sur la petite route, tourner à droite et longer l'autoroute jusqu'au pont. Emprunter ensuite le pont sur l'autoroute et continuer tout droit sur un large chemin.
3. Traverser le petit ruisseau et prendre à droite sur la piste qui remonte
4. Arrivé sur la route, prendre à droite en direction de Valmanières, puis peu après le village, tourner à droite sur la route en direction du Croizier
5. A la sortie du Croizier, prendre un petit chemin à droite qui vous emènera jusqu'à une ferme. Vous continuerez ensuite sur une large piste à profil descendant pour rejoindre le pont sur l'autoroute pris au km3,5.
6. Après une portion de route pris à l'aller et au retour, tourner à droite pour descendre dans un petit sentier qui vous ramènera progressivement vers Chirac.

Sur votre route...



Toutes les informations pratiques

Recommandations

Suivre le balisage.

Respecter la nature :

- ne rien jeter sur le chemin,
- ne rien emporter de ce qui appartient à la nature,
- ne jamais s'écarter des chemins balisés,
- montrer l'exemple en récupérant les déchets abandonnés par d'autres,
- respecter les mesures environnementales spécifiques aux zones naturelles traversées.

Respecter autrui :

- respecter les agriculteurs en refermant systématiquement barrières,
- respecter les autres usagers des sentiers -en période de chasse, soyez vigilant, mais pas stressé,
- si vous croisez des personnes en difficultés, entraide et solidarité sont les mots clefs,
- prévenir la collectivité si un problème est rencontré sur le sentier.

Se respecter :

- bien évaluer son niveau sportif et la difficulté de l'itinéraire avant de partir,
- se munir des réserves en eau et nourriture adéquates,
- être vigilant lors des passages sur routes,
- regarder les prévisions météorologiques, et se vêtir en conséquence,
- il est recommandé d'emporter son téléphone portable.

Comment venir ?

Parking conseillé

Parking du stade de foot, Chirac

i Lieux de renseignement

**Office de Tourisme du Commerce et
de la Culture Gévaudan Destination**

Place du Soubeyran, 48100 Marvejols

contact@gevaudan-authentique.com

Tel : 04 66 32 02 14

<https://www.gevaudan-authentique.com/>

