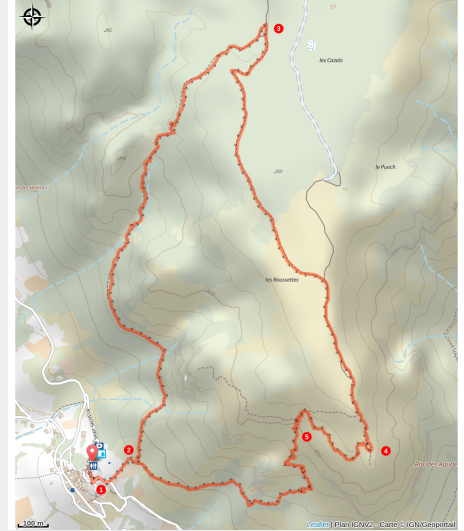


Le Roc des Agudes

Gorges et Vallée du Tarn (GR® 736)



Randonnée automnale à Liaucous (©Faustine Costes)



Le « bout du monde », l'autre nom des rochers surplombant Liaucous, vous réserve un panorama imprenable sur la confluence du Tarn et de la Jonte et sur les Gorges du Tarn

De par son exposition au sud-ouest, une randonnée idéale pour l'avant ou l'arrière-saison ! Depuis le hameau de Liaucous, arpentez les contreforts du Causse de Sauveterre, vertigineux remparts calcaires au-dessus de la haute vallée du Tarn. Au fil de l'ascension jusqu'au rebord du causse, le couvert forestier laisse place à la roche nue des falaises, sous un ciel parcouru par les vautours

Infos pratiques

Pratique : Pédestre

Durée : 3 h

Longueur : 6.3 km

Dénivelé positif : 452 m

Difficulté : Moyen

Type : Boucle

Thèmes : Faune, Point de vue

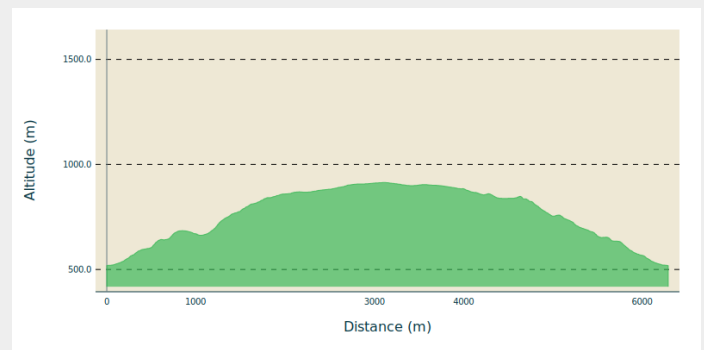
Itinéraire

Départ : Parking de la Via-Ferrata, Liaucous

Balisage : — PR

Communes : 1. Mostuéjols

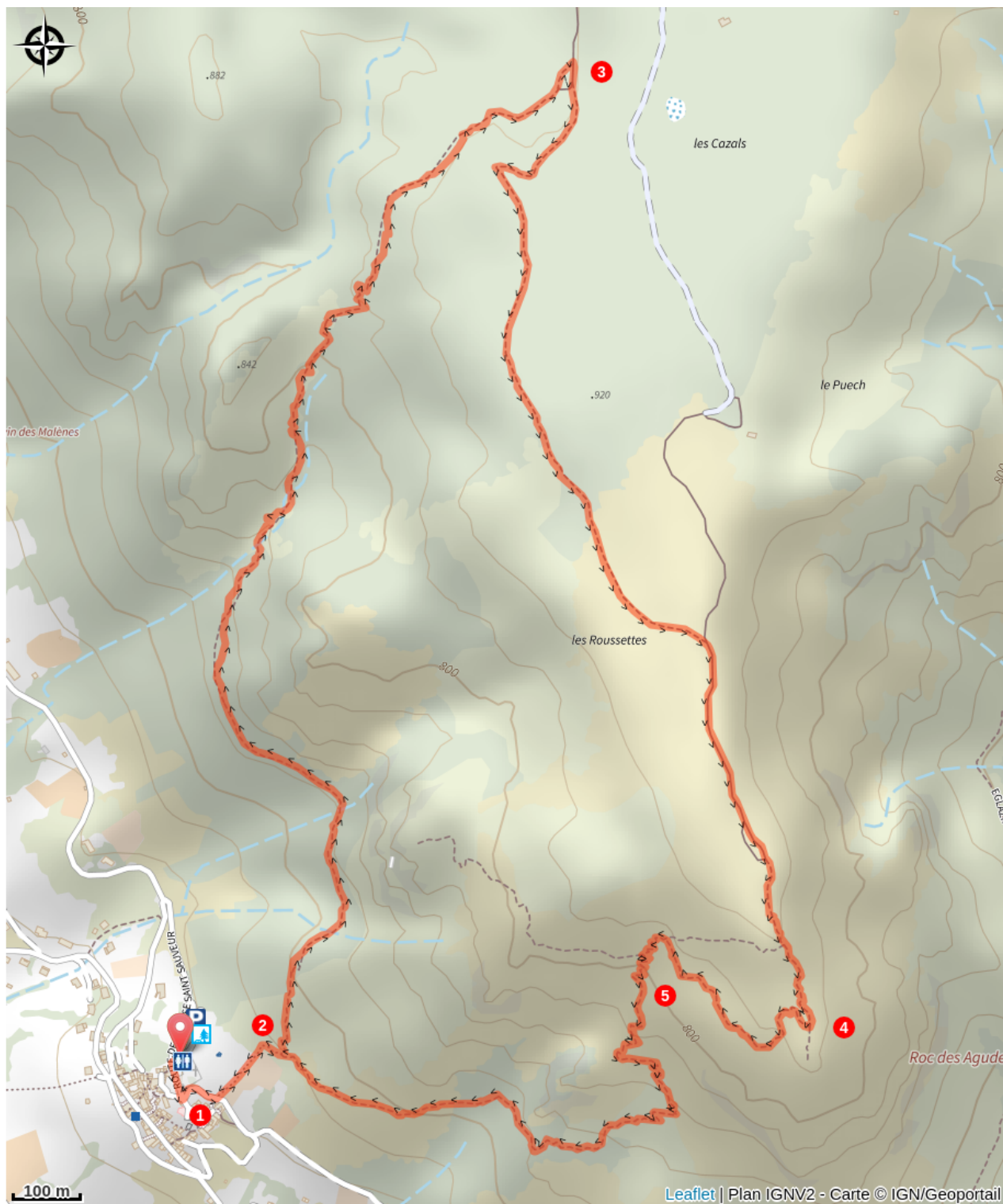
Profil altimétrique



Altitude min 518 m Altitude max 914 m

1. Depuis le parking prendre à gauche devant l'Église St-Sauveur de Liaucous, en direction de la Via Ferrata.
2. Après de petits escaliers et une première montée caillouteuse, poursuivre le sentier à gauche grimpant dans la forêt pour rejoindre le ravin des Malènes. Passer entre les rochers mis à nu par les incendies de 2022.
3. Bifurquer à droite et continuer l'ascension vers le sud. Longer le bord du Causse Sauveterre sur 2 km environ.
4. Profiter de la vue panoramique des Gorges du Tarn avant d'entamer la descente en direction de Liaucous.
5. Poursuivre à gauche le chemin en lacet qui descend dans la combe. C'est aussi le chemin du retour de la Via Ferrata. Poursuivre jusqu'au parking.

Sur votre route...



Toutes les informations pratiques



UNESCO Causses et Cévennes

Cet itinéraire est situé dans la zone cœur du Bien Causses et Cévennes, paysage culturel de l'agropastoralisme méditerranéen.

Comment venir ?

Transports

[Fiches horaires TER Occitanie](#)

Sélectionner la ligne fiche horaire de la ligne Béziers-Millau-Clermont-Ferrand--
Se déplacer en bus ou en train : <https://lio.laregion.fr/>

Covoiturage : [BlaBlaCar](#), [Rézo Pouce](#), [Mobicoop](#), [Idvroom](#), [LaRoueVerte](#),
[Roulezmalin](#)

Accès routier

A 21 km au Nord-Est de Millau, prendre la direction d'Aguessac par la D809 puis
suivre direction Le Rozier par la D907.
Au carrefour avec la D192 suivre Liaucous et les indications Parking Via ferrata.

Lieux de renseignement

Office de Tourisme Millau Grands Causses

1, place du Beffroi, 12100 MILLAU

contact@ot-millau.fr

Tel : 05 65 60 02 42

<https://www.explore-millau.com/>



Source



Communauté de communes Millau Grands Causses

<https://www.cc-millaugrandscausses.fr/mes-pauses-loisirs-et-decouvertes/activites-de-pleine-nature>