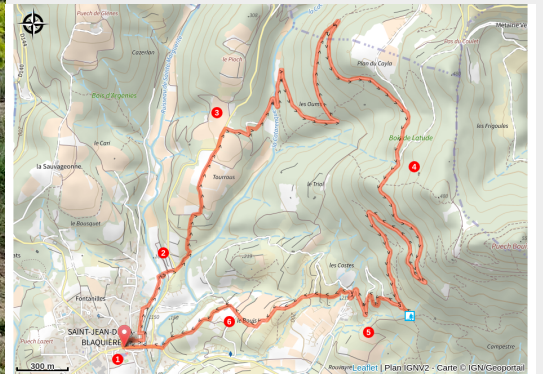


Des bois de Homs et de Latude

Du sud Larzac au Lac du Salagou



Les vignes (JA PNRGC)



Des terres rouges de la Marguerite aux résineux superbes du bois de Latude en passant par des oliveraies vieilles de plusieurs siècles, une randonnée de toute beauté surplombant la plaine de Saint-Jean-de-la-Blaquière.

Passage de gué, immersion au cœur d'espaces façonnés par la polyculture, traversée de garrigues puis de bois de chênes: toute une mosaïque de paysages et de couleurs se déploie au long de ce parcours de difficulté moyenne, qui culmine au milieu des pins d'Alep et des cèdres vénérables du bois de Latude. Des vues superbes, sur les reliefs puis sur la plaine, vous attendent aux points hauts du Pioch et de la Rouquette.

Infos pratiques

Pratique : Pédestre

Durée : 3 h

Longueur : 9.8 km

Dénivelé positif : 278 m

Difficulté : Moyen

Type : Boucle

Thèmes : Flore

Itinéraire

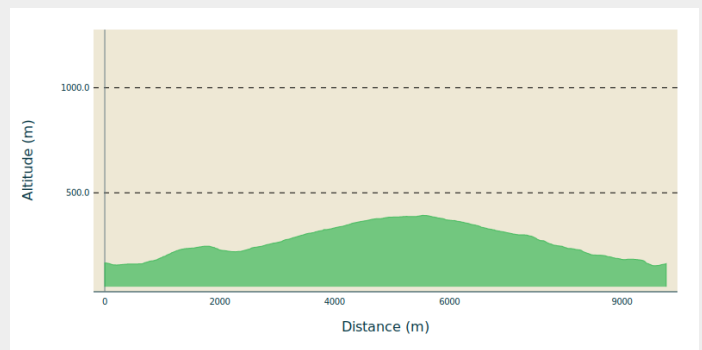
Départ : St-Jean-de-La-Blaquière

Balisage : — PR

Communes : 1. Saint-Jean-de-la-Blaquière

2. Saint-Privat

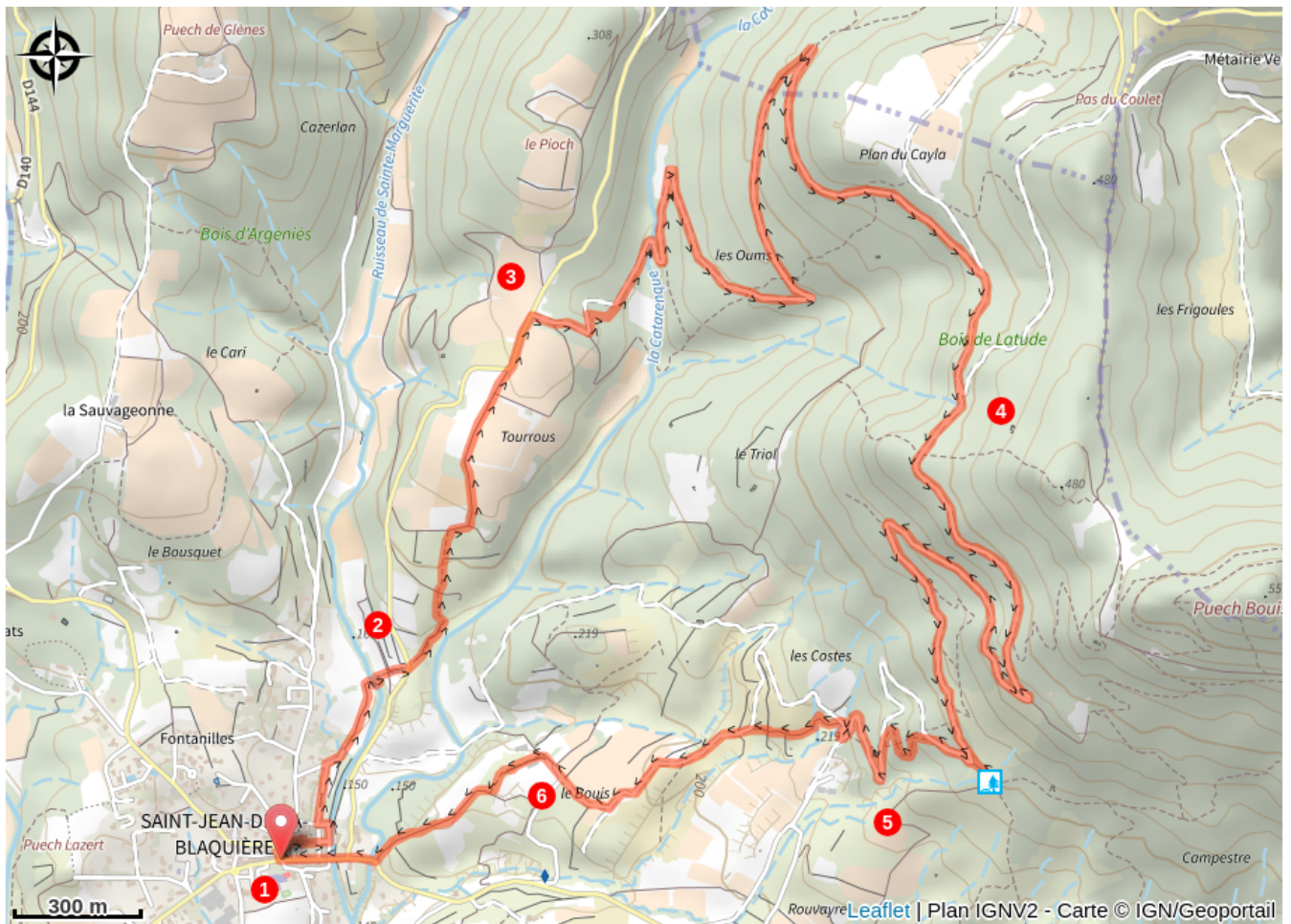
Profil altimétrique



Altitude min 153 m Altitude max 393 m

1. Du parking, place de la République, dos à la mairie, traverser la Grand'rue et s'engager de suite à droite par la rue de l'Église. Traverser la placette, descendre et passer sous un porche. Poursuivre à droite rue du Portalet, puis descendre la rue Droite. Continuer rue du Château et longer à gauche le ruisseau de la Marguerite. Remonter et tourner de suite à droite, le long de jardins potagers. À la route, descendre à droite, continuer, puis, au niveau d'un béal, descendre à droite et franchir le ruisseau (prudence ! passage glissant, impraticable en cas de crue, dans ce cas, revenir au village et rejoindre le point 2 par la route). Remonter en face pour traverser une route.
2. S'engager sur le sentier entre des parcelles d'oliviers. Il serpente et remonte à travers des chênes jusqu'à des vignes cultivées. Continuer à droite, puis à gauche par le chemin à travers les vignes jusqu'à la D153 ; la remonter sur environ 150 m.
3. Suivre à droite la piste qui s'enfonce dans le bois de chênes. Après le premier virage à gauche, avancer de quelques mètres et pénétrer à droite sur un sentier dans le sous-bois, franchir un ruisseau intermittent et rejoindre la piste principale. Continuer tout droit, traverser un gué, rester sur la large piste principale et monter à travers le bois des Homs, jusqu'à un second carrefour bien marqué.
4. Descendre la piste de droite et pénétrer dans le bois de pins de Latude (point de vue à droite sur la plaine cultivée et le village de Saint-Jean-de-la-Blaquière). La piste descend en lacets. Plus loin, couper la piste à gauche par un sentier pour atteindre un carrefour en Y.
5. Tourner à droite et, quelques mètres plus loin, s'orienter à gauche en bordure d'une ancienne vigne. Descendre à gauche dans un bosquet, franchir un ruisseau et poursuivre le cheminement sur une plateforme rocheuse. Continuer et atteindre une piste. Descendre jusqu'à la déchetterie.
6. La contourner, à gauche, par un sentier bordé d'arbres. Plus loin, poursuivre à droite sur quelques mètres, continuer à gauche entre de vieilles vignes et descendre vers le village par un ancien chemin à travers des strates de rochers. Atteindre la route, à droite, franchir un pont, passer un carrefour et rejoindre le parking par la Grand'rue.

Sur votre route...



Toutes les informations pratiques

Comment venir ?

Parking conseillé

parking des randonneurs - proche mairie

Lieux de renseignement

Office de Tourisme Lodévois et Larzac

7 Place du Rialto, 34700 LODEVE

tourisme@lodevoisetlarzac.fr

Tel : 0467888644

<http://www.tourisme-lodevois-larzac.fr>

