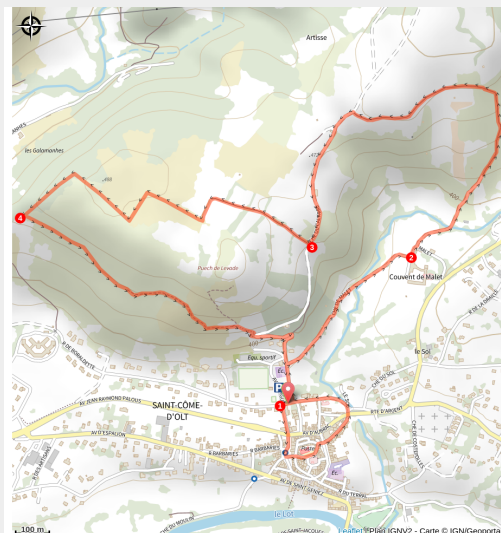


# Des coteaux de Malet au bois du Bon Dieu

PNR\_AUBRAC



Le village de St-Côme-d'Olt depuis le sentier du bois du Bon Dieu (3CLT ©)



## Explorez le piémont de l'Aubrac au pays d'Olt

Au départ d'un des plus beaux villages de France, Saint-Côme d'Olt, cette randonnée vous mènera à des points de vue sur la vallée du Lot, avec en toile de fond le célèbre clochers Tors.

### Infos pratiques

Pratique : Pédestre

Durée : 2 h

Longueur : 5.3 km

Dénivelé positif : 176 m

Difficulté : Moyen

Type : Boucle

Thèmes : Agriculture, Histoire et patrimoine, Top 3 Aveyron

# Itinéraire

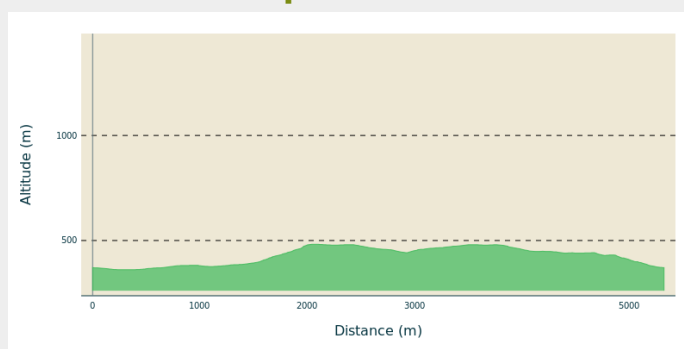
**Départ** : Avenue du Piguë (au Foirail),  
Saint-Côme-d'Olt

**Arrivée** : Avenue du Piguë (au Foirail),  
Saint-Côme-d'Olt

**Balisage** : — PR

**Communes** : 1. Saint-Côme-d'Olt

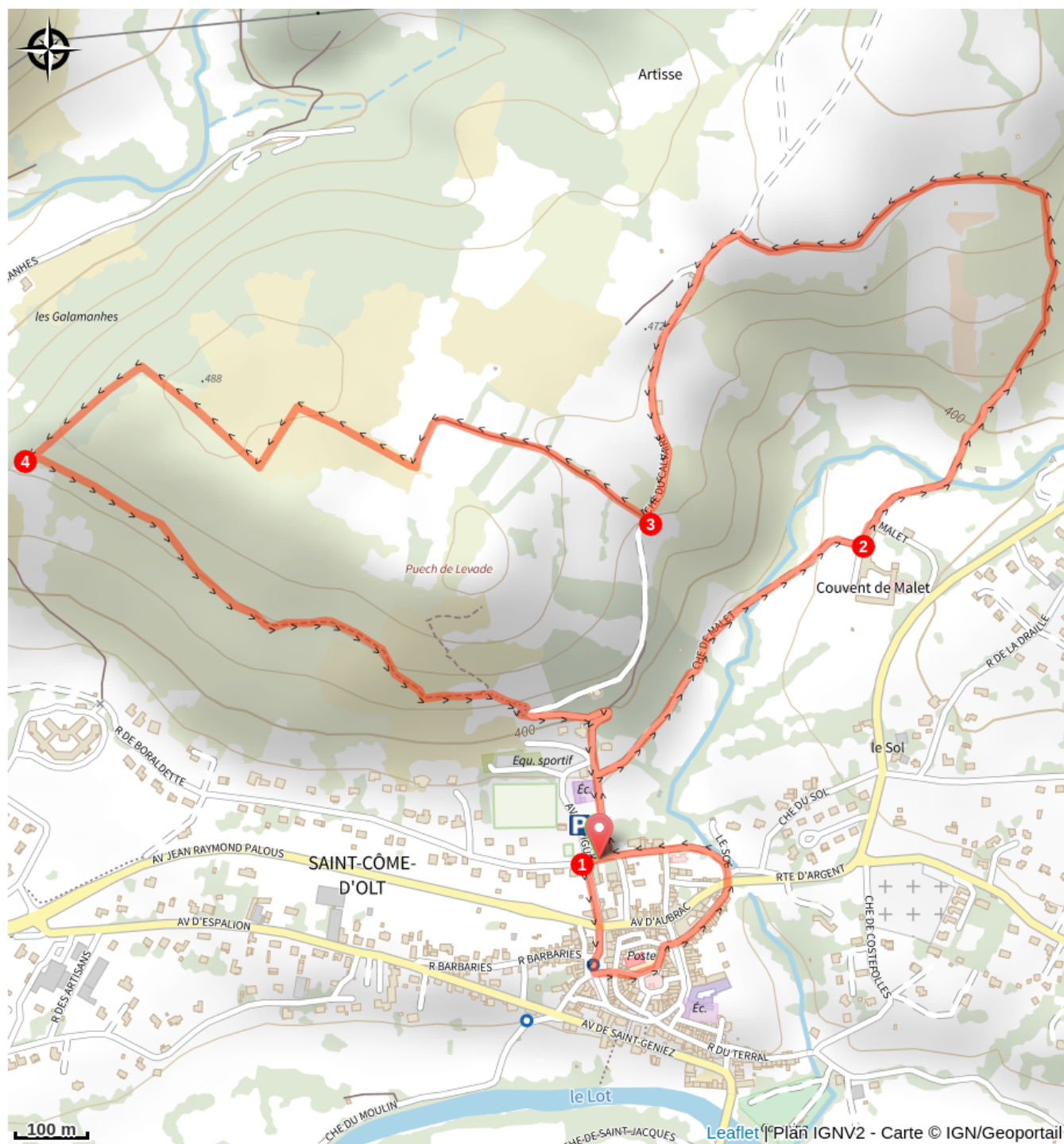
## Profil altimétrique



Altitude min 361 m Altitude max 482 m

1. Descendre l'avenue jusqu'à la fontaine et tourner à gauche (passer sous la porte). Rejoindre le point de départ devant la mairie. Prendre la rue du Greffe et passer sous le porche de la Porte Neuve. Poursuivre en face dans la rue Mathat, puis passer sous la route d'Aubrac (D 987). Prendre le sentier de gauche qui longe le ruisseau, puis laisser la chapelle des Pénitents sur votre gauche. À l'Ouradou, tourner à droite et prendre le chemin du Calvaire en longeant l'école. À la grande croix
2. Au couvent de Malet poursuivre le chemin tout droit. Ensuite, à l'intersection prendre le chemin qui monte. Et à l'intersection du grand mur en pierre, continuer tout droit. Suivre le chemin au-dessus des vignes. Tourner à gauche et descendre. À la croix, passer entre 2 bâtiments en pierre. **Variante : Au niveau de la petite cabane appelée « Les Violettes » poursuivre tout droit. Environ 100 m après, prendre le petit sentier qui descend fortement sur la gauche. Enfin, regagner la route et descendre tout droit pour rejoindre le point de départ.**
3. Au niveau de la cabane appelée « Les Violettes » (sur votre gauche), tourner à droite au panneau indiquant « le Bois du Bon Dieu ». Continuer sur ce chemin 300 m et poursuivre à gauche. Au bout du chemin, trouver un champ sur votre droite, le longer sur 200 m. Sur une autre parcelle à gauche, traverser celle-ci et rejoindre le sentier. Poursuivre vers la ligne électrique, puis prendre à nouveau à gauche et descendre par le sentier.
4. En bas de celui-ci, prendre de nouveau à gauche sur 400 m, (vue sur St-Côme-d'Olt). À l'intersection prendre le chemin qui descend à droite (suite au panneau d'interprétation n°6). Possibilité de prendre le chemin de gauche qui monte au belvédère du Puech Levade. Enfin regagner la route et descendre tout droit pour rejoindre le point de départ.

# Sur votre route...



# Toutes les informations pratiques

## Comment venir ?

Accès routier

Depuis Espalion accès à Saint-Côme par la D 987

Parking conseillé

À St-Côme, avenue de Piguë (parking du Foirail)

## Lieux de renseignement

**Office de Tourisme Terres d'Aveyron  
- Bureau d'Espalion**

2, bd Joseph Poulenc, 12500 ESPALION

[accueil@terresdaveyron.fr](mailto:accueil@terresdaveyron.fr)

Tel : 05 65 44 10 63

<https://www.terresdaveyron.fr/>



## Source



Communauté de Communes Comtal Lot Truyère

<https://comtal-lot-truyere.fr/>