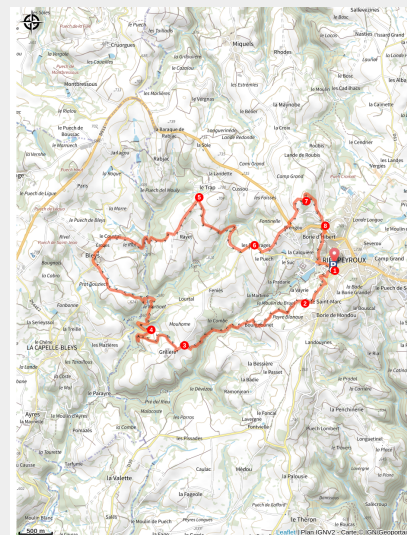


Le Chemin de Bleys et la Chapelle Saint Jean Baptiste de Modulance



La Chapelle Saint-Jean de Rieupeyrroux (Greg Alric)



Du bourg de la sauveté jusqu'aux hauteurs du puech de Modulance, offrez-vous un instant nature en sillonnant les environs du village

Lors de cette randonnée, vous traverserez la sauveté bénédictine et découvrirez son architecture typique. Vous profiterez de la campagne environnante et contemplerez une vue époustouflante sur les monts du Cantal et les Pyrénées depuis la chapelle Saint Jean-Baptiste de Modulance .

Infos pratiques

Pratique : Pédestre

Durée : 4 h 12

Longueur : 14.7 km

Dénivelé positif : 543 m

Difficulté : Difficile

Type : Boucle

Thèmes : Histoire et patrimoine, Top 3 Aveyron

Itinéraire

Départ : Parking du cinéma, Rieupeyroux

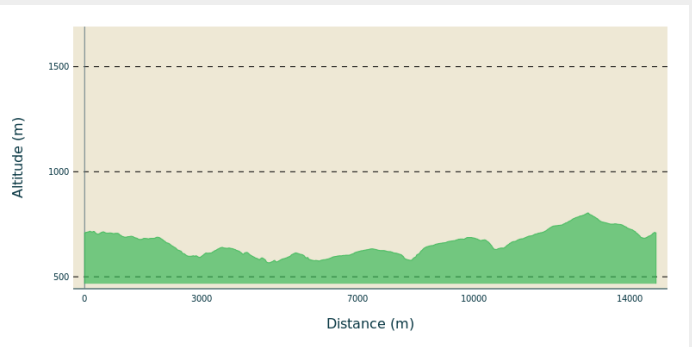
Arrivée : Parking du cinéma, Rieupeyroux

Balisage : — PR

Communes : 1. Rieupeyroux

2. La Capelle-Bleys

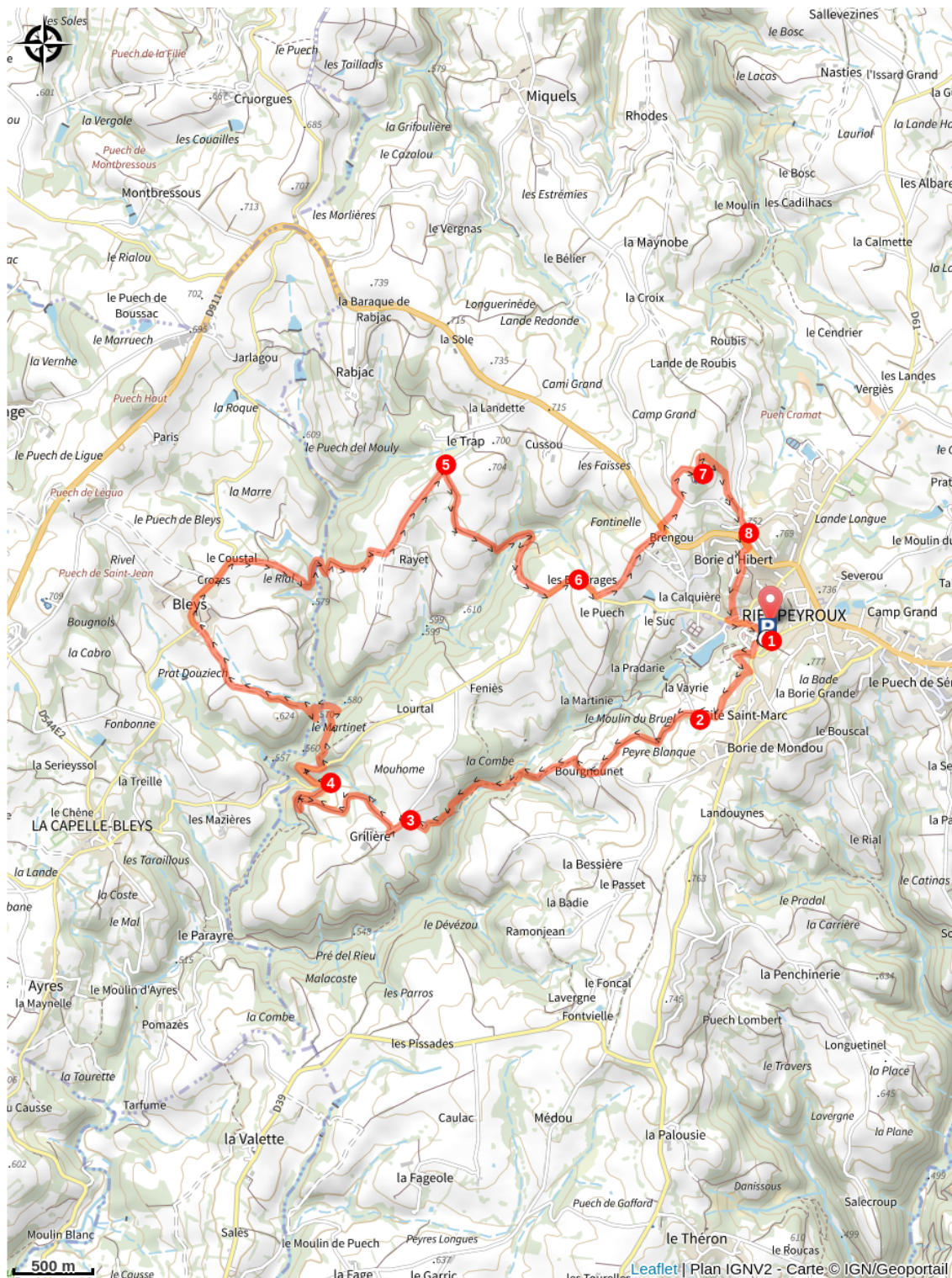
Profil altimétrique



Altitude min 567 m Altitude max 804 m

1. Depuis le parking, passer devant la Poste, prendre la rue du Pittou, continuer par la rue place du Gitât vers la route de Carmaux. Juste avant la route, s'engager à droite entre deux maisons puis suivre à gauche le sentier qui longe un muret. Continuer à plat puis emprunter la route à droite sur 150m.
2. Bifurquer à gauche sur le chemin qui mène à Bougnounet. Traverser le hameau à droite puis prendre à gauche le sentier qui descend au ruisseau. Franchir ce dernier puis, à travers bois et pâtures, remonter vers la ferme de Grillières. Emprunter la route à gauche à 100m.
3. Tourner à droite puis descendre et longer le vallon à droite. Monter à droite par la D12 sur 600m.
4. S'engager sur le sentier à gauche et franchir le Jaoul sur la passerelle puis remonter vers Bleys. Suivre la D544 vers le Nord et passer Crozes. Tourner à droite, descendre et franchir le Jaoul. Remonter par le sentier herbeux puis par la piste forestière sur 400 m et atteindre le plateau. Longer le bois de sapins puis continuer par le chemin. Prendre à gauche la route du Trap sur 800m.
5. Avant le hameau, virer à droite et descendre vers le ruisseau de l'Ourtal. Remonter et suivre la D612 à gauche, jusqu'aux Esparages. (variante : voir Le Chemin de Bleys et la Chapelle Saint Jean Baptiste de Modulance (variante)).
6. Après le hameau, partir à gauche et remonter vers la D911. La traverser prudemment pour prendre en face sur la gauche le chemin herbeux qui monte dans le pré, en longeant la haie, à main droite. Continuer la route sur la gauche pour remonter jusqu' à la chapelle Saint Jean-Baptiste. Panorama exceptionnel (de la chaîne des Puys aux Pyrénées) depuis la colline de Modulance.
7. Repartir par le chemin en direction des antennes puis tourner à droite dans le petit bois pour descendre jusqu'au chemin. Le prendre sur la droite, continuer par une route goudronnée pour rejoindre le carrefour de la D911. Continuer à gauche sur le trottoir pour aller traverser au passage piétons.
8. Descendre la rue en face et prendre la rue de la Source sur la gauche. Continuer tout droit par le chemin de la Calquièrre. Arrivé en bas à la D612, la prendre sur la gauche et remonter au parking par la rue du Balat.

Sur votre route...



Toutes les informations pratiques

Comment venir ?

Accès routier

Rejoindre le bourg centre de Rieupeyroux par la D 911 ou D 905.

Parking conseillé

Parking du cinéma, Rieupeyroux

Lieux de renseignement

**Office de Tourisme Aveyron Ségala -
Bureau de Rieupeyroux**

3 Rue du Balat, 12240 Rieupeyroux

rieupeyroux@tourisme-aveyron-segala.fr

Tel : 05 65 65 60 00

<http://www.tourisme-aveyron-segala.fr/>



SÉGALA.
AVEYRON - TARN
SAUVAGE DE CARACTÈRE