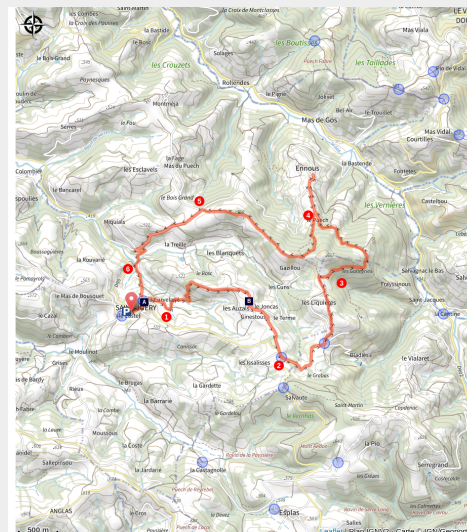


# De Saint-Juery à Ennous

Des falaises de Roquefort au Rougier



Balade au coeur des vallons (Xavier Waerzeggers)



Dans un paysage ondulé au possible, tapissé de prairies de champs et de forêts, cette boucle vous mène à la rencontre de hameaux insoupçonnés avec, à la clé, des vues superbes sur le pays des Sept Vallons

Le village de Saint-Juéry, avec son église de style roman, et le hameau d'Ennous, avec ses douves médiévales et ses maisons à colombages, sont les deux pôles de ce parcours agréable, où les bâtis de grès rouge se fondent à merveille au cœur de vallons verdoyants. Le retour vers Saint-Juéry s'effectue en ligne de crête, gage de panoramas splendides sur le plateau et les rougiers environnants

## Infos pratiques

Pratique : Pédestre

Durée : 3 h 30

Longueur : 12.9 km

Dénivelé positif : 428 m

Difficulté : Facile

Type : Boucle

Thèmes : Agropastoralisme, Histoire et patrimoine, Point de vue

# Itinéraire

**Départ** : Parking de la salle des fêtes

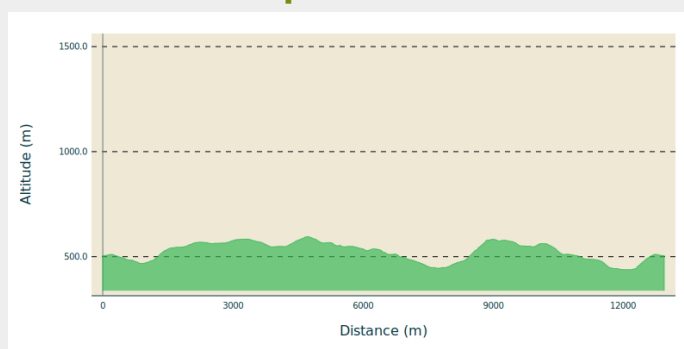
**Arrivée** : Parking de la salle des fêtes

**Balisage** : — PR

**Communes** : 1. Saint-Juéry

2. Rebourguil

## Profil altimétrique

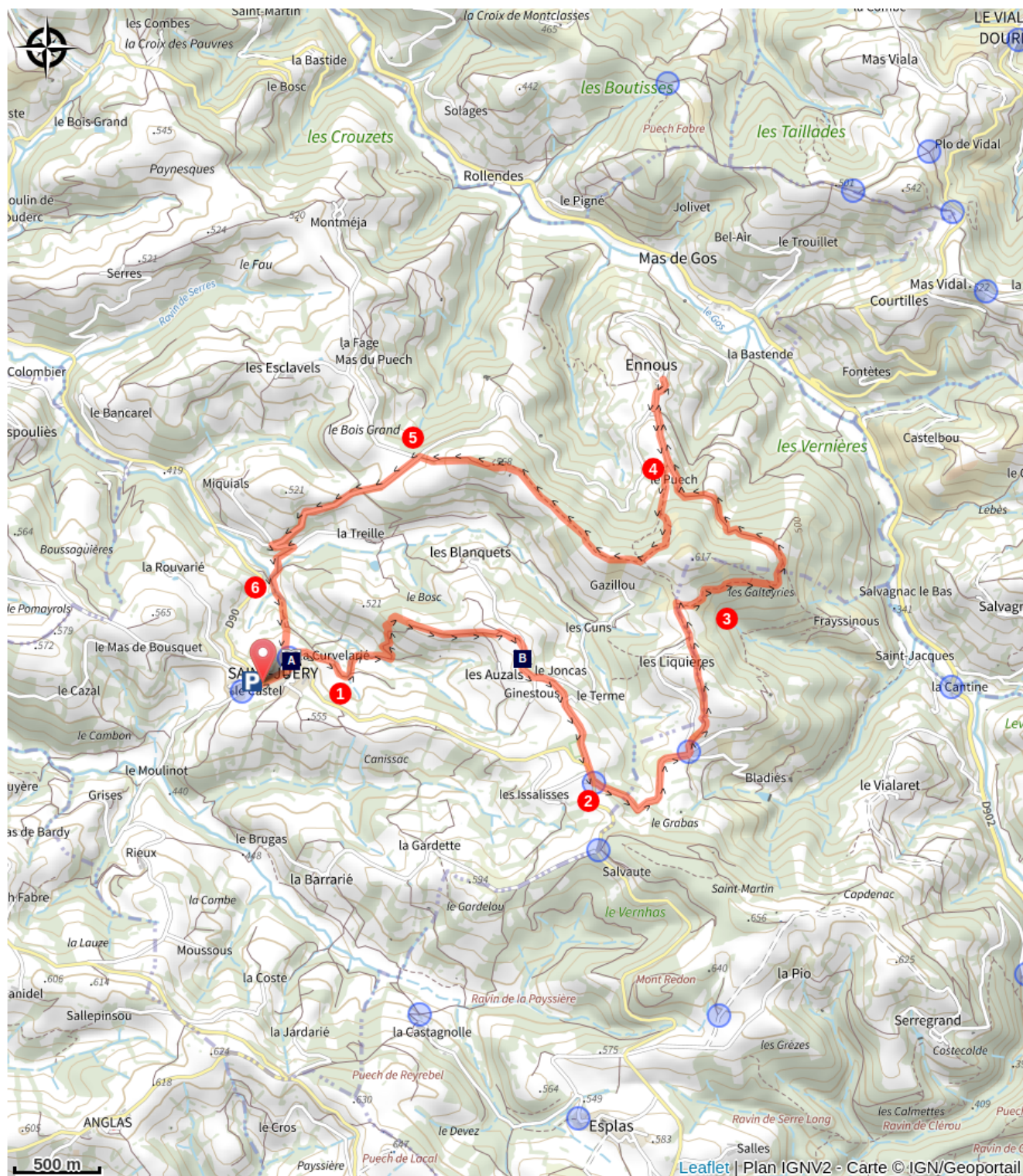


Altitude min 438 m Altitude max 595 m

1. Au départ de la salle des fêtes, dirigez vous vers l'église puis suivre la direction de "la Curvelarié". Au niveau de la ferme, traverser les bâtiments et continuer sur la piste, puis une petite route jusqu'au stade de foot.
2. A carrefour de la RD90, suivre la direction de ND de la Lauzière. A l'embranchement suivant, continuer sur la route de gauche vers les Liquières, puis prendre rapidement la 1ere piste sur votre droite.
3. Environ 200m après les Liquières, suivre la piste de droite et rester sur le chemin principal en direction d'Ennous.
4. Au carrefour du Puech, un A/R d'environ 1km vous permettra d'aller profiter de la richesse patrimoniale du hameau d'Ennous. Après cet A/R, reprendre la direction du Puech et suivre le sentier montant vers les hauteurs. Ici, un joli chemin en ligne de crête vous permettra de traverser le plateau.
5. A l'intersection de la route, tourner à gauche pour rejoindre le ruisseau du Gos.
6. Suivre alors le monotrace remontant le ruisseau jusqu'à rejoindre le cœur du village de Saint-Juéry.



# Sur votre route...



L'ancienne église de Saint-Juéry (A)



Zone humide (B)

# Toutes les informations pratiques



## Matériel

Prévoir une réserve d'eau et une tenue adaptée.

## Comment venir ?

### Transports

Toutes les informations sur le [site de l'office de tourisme](#)

### Accès routier

Depuis la RD999 entre St Affrique et St Sernin, prendre la direction St Juéry, Coupiac par la RD90. Rejoindre à 7 km le bourg de St Juéry.

### Parking conseillé

Parking de la salle des fêtes

## Lieux de renseignement

### OT Pays du Roquefort (St-Affrique)

Boulevard Aristide Briand, 12400 Saint-Affrique

[contact@roquefort-tourisme.fr](mailto:contact@roquefort-tourisme.fr)

Tel : 0565585600

<http://www.roquefort-tourisme.fr/>



# Sur votre route...

---



## L'ancienne église de Saint-Juéry (A)

Datant probablement du XIIe ou XIVe siècle, l'ancienne église de Saint-Juéry fut agrandie au XVIIIe siècle et dotée d'une flèche au XIXe siècle, qui fut foudroyée en 1930. Désaffectée en 1925, elle est devenue un lieu de rassemblement pour des événements culturels jusqu'en 1972, date à laquelle elle fut fermée pour raisons de sécurité. En 1988, les habitants, soutenus par la municipalité, ont initié une restauration pour préserver ce patrimoine et lui redonner vie.

Crédit : Roquefort Tourisme

---



## Zone humide (B)

Les zones humides, comme cet étang, sont des havres de biodiversité, abritant de nombreuses espèces végétales et animales. Observez attentivement, et peut-être aurez-vous la chance d'apercevoir la libellule déprimée, un insecte fascinant aux reflets bleutés qui joue un rôle essentiel dans l'écosystème en contrôlant les populations de petits insectes.

Crédit : (c) Delphine Atche