
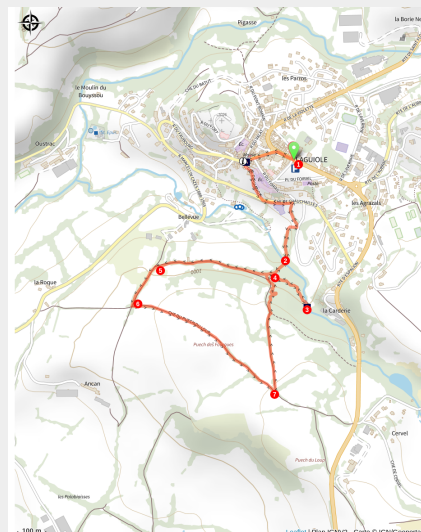


La cascade des Oules

PNR_AUBRAC



Cascade des Oules (©A. Jonckheere)



Laguiole, un village, un couteau, un fromage, mais aussi une cascade !

Tout à côté de l'agitation du village, profiter du murmure de l'eau de la cascade des oules, au cœur d'un petit bois enchanteur, arpenter les rochers de basalte avec prudence pour découvrir le charme de cette balade.

Infos pratiques

Pratique : Pédestre

Durée : 1 h 15

Longueur : 3.9 km

Dénivelé positif : 104 m

Difficulté : Facile

Type : Boucle

Thèmes : Eau

Itinéraire

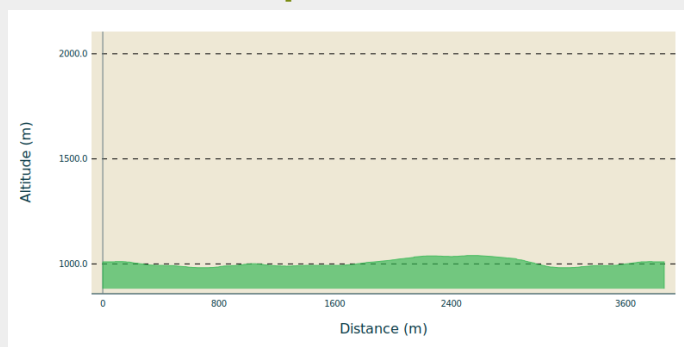
Départ : Laguiole, parking du foirail

Arrivée : Laguiole, parking du foirail

Balisage : — PR

Communes : 1. Laguiole

Profil altimétrique

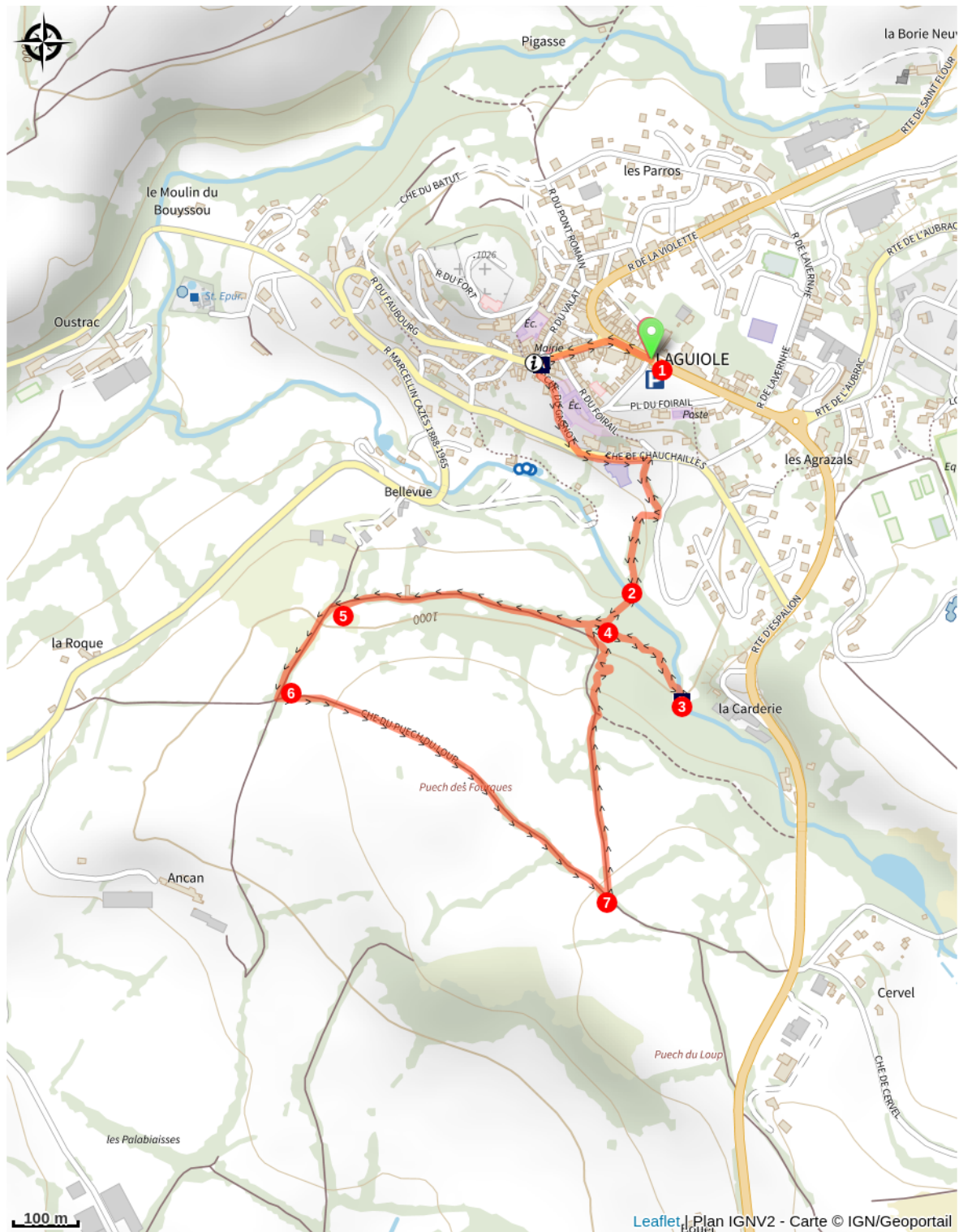



Altitude min 982 m Altitude max 1040 m

Attention, suite à la chute d'arbres (résineux malades), une portion de l'itinéraire est fermée. L'accès à la cascade est maintenue. Arrivés à la cascade (point 3), faire demi-tour pour poursuivre la balade.

1. Départ place du Taureau, se diriger vers la place de la Mairie. Descendre la rue « Chemin du Gagnot » qui fait angle avec l'Office de Tourisme. Arriver sur la route « Chemin Chauchailles », remonter à gauche vers la maison de retraite. Prendre le chemin à droite juste après la maison de retraite (panneau « Départ »). A partir d'ici, suivre l'indication « Sentier de découverte de Laguiole ». Descendre le sentier vers la passerelle.
2. Franchir le petit pont en orgues basaltiques qui enjambe le ruisseau « le Vayssaire » et virer à gauche vers la cascade des Oules.
3. Arrivés à la cascade, faites demi-tour, et revenez sur vos pas jusqu'à l'intersection.
4. Ici, deux solutions : soit tourner à droite vers le pont de basalte du Vayssaire et rentrer à Laguiole, soit poursuivre votre balade sur le sentier de gauche qui passe à proximité de Bellevue. Joli point de vue sur le village et l'ancienne pisciculture (Moulin du Gagnot) construite en 1951 par Marcelin Cazes (1888-1965). Il était aussi le patron de la célèbre Brasserie Lipp à Paris dès 1920.
5. Au dessus de la ferme de Bellevue, prendre le sentier qui monte à gauche.
6. Au croisement des chemins, prendre le sentier à gauche vers le Puech des Fourques pendant 1 km 300.
7. Variante 1 : tourner à gauche pour redescendre vers le Vayssaire et rejoindre le point pour retourner sur Laguiole et rentrer directement place du Taureau. Variante 2 : à la maison de retraite, possibilité de prolonger la balade en prenant à gauche puis la 2e ruelle à droite: la rue Bombecul ! (nom donné en raison de la position que l'on adopte en l'empruntant). Terminer par la rue du Faubourg et éventuellement monter jusqu'à l'église par la rue du Couvent (table d'orientation à 1 040 m).

Sur votre route...



 Le village de Laguiole et ses liens avec Paris (A)

 La cascade des Oules (B)

Toutes les informations pratiques

Comment venir ?

Accès routier

Depuis Espalion par la D921 (25 minutes).
Depuis l'A 75 (Saint-Flour), par la D921 (1 heure).

Parking conseillé

Place du foirail, Laguiole

Lieux de renseignement

Office de Tourisme Aubrac Laguiole Carladez et Viadène - Bureau de Laguiole

Place de la Mairie, 12210 LAGUIOLE

laguiole@tourismeenaubrac.com

Tel : 05 65 44 35 94

<https://www.tourisme-en-aubrac.com/>



Source



Communauté de Communes Aubrac Carladez et
Viadène

<https://www.ccacv.fr/>

Sur votre route...



Le village de Laguiole et ses liens avec Paris (A)

Le long du sentier de la cascade des Oules, un joli point de vue et l'ancienne pisciculture (au Moulin du Gagnot), construite en 1951 par Marcelin Cazes (1888-1965) s'offre à vous. Marcelin Cazes était le patron de la célèbre brasserie Lipp à Paris dès 1920.

Son parcours illustre celui des Les Laguioleais, comme les Auvergnats, qui ont quitté l'Aubrac pour Paris. Fuyant des conditions de vie dure sur le plateau, ils étaient au départ au départ "bournats" (vendeurs de charbon), porteurs d'eau pour les bains, ils sont devenus limonadiers et possèdent encore de nombreuses brasseries à Paris.

Crédit : B. Colomb-Lozère Sauvage pour pact Aubrac



La cascade des Oules (B)

« Oules » signifie marmite en occitan, nom donné en raison de la forme des rochers qui sont creusés par l'eau. Cette eau génère toute une économie, grâce à des activités variées (moulins, pisciculture, carderie).

Crédit : Aurore Jonckheere