

# Les deux versants de la Sorgues

Des falaises de Roquefort au Rougier



Panorama depuis le plateau de la Loubière (Virginie Govignon)



Respirez la vallée de la Sorgues à pleins poumons en gravissant le Mont Grand, qui émerge de la forêt, et le plateau de la Loubière, imposante muraille naturelle. Panoramas et patrimoine en bonus !

Au départ de Saint-Félix-de-Sorgues, cette boucle exigeante vous emmène à 677m d'altitude, au Mont Grand, par un sentier forestier qui monte en lacets. Du sommet, contemplez le village de Versols avant d'entamer l'ascension, raide, du plateau de la Loubière qui sépare vallée de Sorgues et Rougier. Dans la descente, savourez une halte à Saint-Caprazy, hameau du Moyen Âge en pleine renaissance

## Infos pratiques

Pratique : Pédestre

Durée : 4 h

Longueur : 15.4 km

Dénivelé positif : 778 m

Difficulté : Difficile

Type : Boucle

Thèmes : Histoire et patrimoine, Point de vue, Trail

# Itinéraire

**Départ** : Parking face à l'école primaire

**Arrivée** : Parking face à l'école primaire

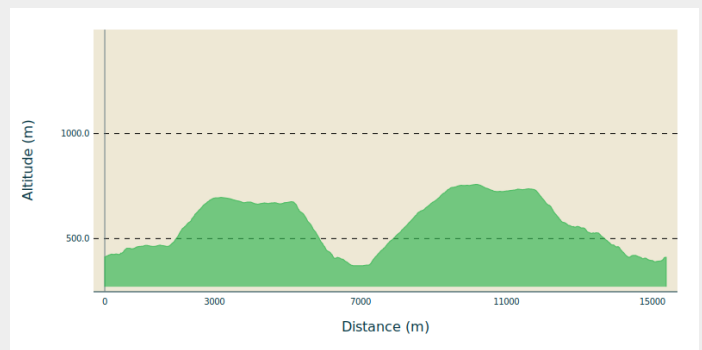
**Balisage** : — PR

**Communes** : 1. Saint-Félix-de-Sorgues

2. Versols-et-Lapeyre

3. Gissac

## Profil altimétrique





Altitude min 371 m Altitude max 758 m

1. Depuis le parking situé face à l'école primaire, rejoindre le cœur du village, passer devant l'église et poursuivre en direction de Mascourbe.
2. Après environ 150m sur la route rejoignant Mascourbe, tourner à gauche pour suivre le monotrace en contrebas. Une première partie descendante vous conduira jusqu'à un ruisseau puis une vieille bâtisse en pierres. C'est ici que débutera votre ascension vers la forêt domaniale de la Sorgue.
3. Au sommet, vous croisez une large piste forestière qu'il vous faudra suivre sur la gauche jusqu'à la maison forestière. Ici, bifurquer à droite pour rejoindre les hauteurs de Mont Grand où vous attend un sublime panorama sur la vallée. Vous plongez ensuite sur le village de Versols via une descente abrupte.
4. A l'approche du village, traversez les ruelles jusqu'à rejoindre le pont enjambant la sorgue. A la sortie de ce dernier, suivre la route sur votre gauche, puis après environ 400m prendre le sentier montant à droite.
5. Après une belle montée vers le plateau de la Loubière, poursuivre sur votre gauche via une piste dégagée sur environ 1.5km. Au niveau de la route départementale, tourner successivement à gauche, puis à droite à nouveau sur une piste pour boucler votre traversée du plateau.
6. A sortie du dernier champs, vous trouverez un charmant monotrace vous conduisant progressivement vers votre point de départ.

# Sur votre route...



-  Village de Saint-Felix-de-Sorgues (A)
-  Hameau médiéval de Saint-Caprazy (C)

-  Château et vestige de fortification (B)



# Toutes les informations pratiques



## Matériel

Prévoir une réserve d'eau et une tenue adaptée.

## Comment venir ?

### Transports

Toutes les informations sur le [site de l'office de tourisme](#)

### Accès routier

A Saint-Affrique, prendre la D7 en direction de Cornus / Vallée de la Sorgues pendant 15 km. C'est le 3ème village de la vallée.

### Parking conseillé

Parking face à l'école primaire

## Lieux de renseignement

### OT Pays du Roquefort (St-Affrique)

Boulevard Aristide Briand, 12400 Saint-Affrique

[contact@roquefort-tourisme.fr](mailto:contact@roquefort-tourisme.fr)

Tel : 0565585600

<http://www.roquefort-tourisme.fr/>



# Sur votre route...

---



## Village de Saint-Félix-de-Sorgues (A)

Saint-Félix-de-Sorgues abrite les vestiges de l'ancienne commanderie des Chevaliers de Saint-Jean de Jérusalem, construite vers 1150 et détruite lors des guerres de religion des XVI<sup>e</sup> et XVII<sup>e</sup> siècles. Ce site historique, situé au sud de l'église reconstruite au XIX<sup>e</sup> siècle, laisse entrevoir les ruines de deux tours et une courtine visible sur le front sud de l'enceinte fortifiée de 1438. La porte Saint-Jean, la seule porte d'origine encore intacte, rappelle la grandeur et la complexité de ce lieu autrefois prospère, dont les archives mentionnent des possessions jusqu'à Béziers.

Crédit : Roquefort Tourisme

---



## Château et vestige de fortification (B)

La famille de Roquefeuil a occupé les lieux durant 8 siècles, de 1250 à 1810, date à laquelle le château est sorti de la famille. La bâtisse a alors été vendue à plusieurs propriétaires et une partie des bâtiments est devenu logis de ferme. Il a été racheté par les époux Roquefeuil en 1962.

Le château est une partie du castrum (place fortifiée) qui comprenait tout l'ancien village dans une pointe entre Sorgues et Verzolet. La place forte, à l'origine (XI<sup>e</sup> siècle), ne comportait qu'un petit château qui a ensuite été étendu au XIII<sup>e</sup> ou XIV<sup>e</sup> siècle pour les affronts de la guerre de 100 ans.

Crédit : ©PNR Grands Causses

---



## Hameau médiéval de Saint-Caprazy (C)

Saint-Caprazy, paroisse attestée dès 1026, est un haut lieu historique de Saint-Félix-de-Sorgues. Vers 1150, Gaubert de Saint-Caprazy devint le premier commandeur des chevaliers de Saint-Jean de Saint-Félix, qui y conservèrent leur suzeraineté pendant plus de six siècles. Ce hameau médiéval inclut une maison d'habitation, une grange, une bergerie, une chapelle et d'autres bâtiments.

Crédit : Roquefort tourisme