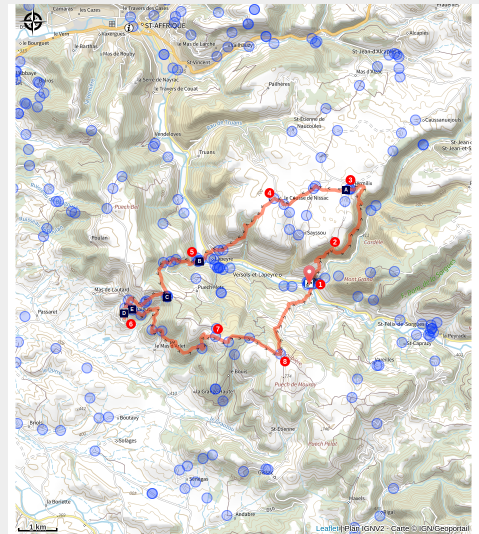


Du Causse aux frontières du Rougier

Des falaises de Roquefort au Rougier



Château de Montaigut et plaines du Rougier (Virginie Govignon)



A partir de la vallée de la Sorgues, la nature semble déployer ses ailes, l'une tendue vers le causse d'Hermilix, l'autre vers le plateau de la Loubière. Amplitude maximale pour cette randonnée au long cours !

Le village de Versols, arrosé par la rivière Sorgues, vous accueille pour un parcours grand format sur les versants et les plateaux qui surplombent la vallée : le causse d'Hermilix au nord, étendue aride façonnée par la tradition de l'élevage ovin, et le plateau de la Loubière au sud-ouest, terminé par le promontoire du château de Montaigut. Une rando riche en contrastes et en panoramas

Infos pratiques

Pratique : Pédestre

Durée : 6 h

Longueur : 24.6 km

Dénivelé positif : 1116 m

Difficulté : Difficile

Type : Boucle

Thèmes : Agropastoralisme, Architecture, Flore, Géologie, Point de vue

Itinéraire

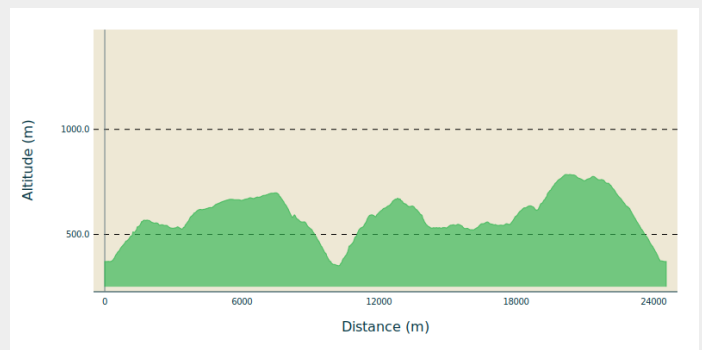
Départ : parking rive gauche de la Sorgue juste après le pont

Arrivée : parking rive gauche de la Sorgue juste après le pont

Balisage : — PR

Communes : 1. Versols-et-Lapeyre
2. Saint-Affrique
3. Gissac

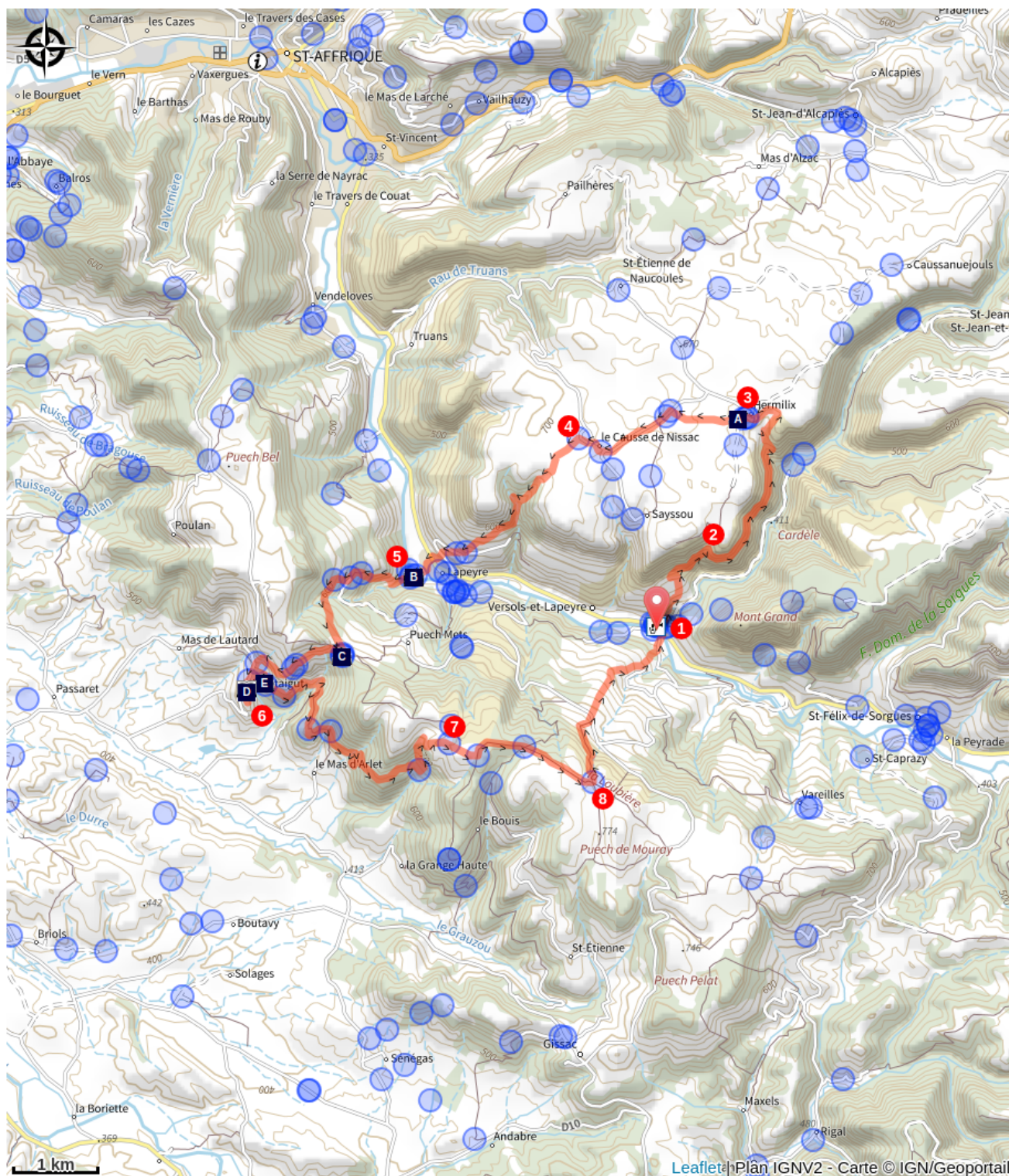
Profil altimétrique



Altitude min 351 m Altitude max 785 m

1. Depuis le parking, avancer vers le cœur du village, puis traverser successivement les 2 ponts avant de tourner à droite. Vous passez alors devant le cimetière avant de vous engouffrer dans le monotrace situé au bout de la rue. Vous suivez alors le sentier que l'on appelle "le chemin des vignes".
2. Après environ 1.5km d'ascension, au niveau du second virage en épingle, suivre le petit sentier sur votre droite. Ce monotrace en balcon surplombant la vallée du Versolet vous conduira jusqu'à Hermilix.
3. A l'approche du hameau, suivre la piste contournant les bâtiments au sud. Vous passez alors devant une lavogne, élément emblématique de l'agropastoralisme, avant de traverser une longue buissière débouchant sur la route. Ici, prendre à gauche afin de rejoindre puis traverser le hameau du Causse de Nissac.
4. Au niveau des derniers bâtiments, prendre à gauche pour rejoindre la piste puis le sentier plongeant sur Lapeyre. Au pied de la descente, traverser la route en passant dans le lotissement qui vous conduira jusqu'au pont vieux.
5. A la sortie du pont, vous entamez une belle ascension vers la croix del pas où vous pourrez profiter d'un superbe panorama sur la vallée de la Sorgues et les plaines du Rougier de Camarès. Vous basculez ensuite sur l'autre versant de la montagne pour rejoindre le château de Montaigut.
6. Après une petite halte au château, poursuivez votre chemin sur le sentier du plâtre. Une jolie portion vallonnée vous guidera jusqu'au plateau de la Loubière, point culminant de cette boucle.
7. Une fois sur le plateau, suivre la piste sur votre droite pendant environ 2km.
8. Au carrefour, tourner à gauche avant d'entamer l'ultime descente vers votre point de départ.

Sur votre route...



 Lavogne d'Hermilix (A)

 Croix del Pas (C)

 Moulin à plâtre (E)

 Pont Vieux de Lapeyre (B)

 Ecomusée de Montaigut (D)

Toutes les informations pratiques



Matériel

Prévoir une réserve d'eau et une tenue adaptée.

Comment venir ?

Transports

Toutes les informations sur le [site de l'office de tourisme](#)

Accès routier

Versols, à 10km au sud de Saint-Affrique par la D7 en direction de Cornus

Parking conseillé

parking rive gauche de la Sorgue juste après le pont

Lieux de renseignement

OT Pays du Roquefort

Avenue de Lauras, 12250 Roquefort/
Soulzon

contact@roquefort-tourisme.fr

Tel : 0565585600

<http://www.roquefort-tourisme.fr/>



OT Pays du Roquefort (St-Affrique)

Boulevard Aristide Briand, 12400 Saint-Affrique

contact@roquefort-tourisme.fr

Tel : 0565585600

<http://www.roquefort-tourisme.fr/>



Sur votre route...



Lavogne d'Hermilix (A)

Une lavogne, c'est tout simple à comprendre, il suffit d'imaginer un immense parapluie renversé qui récolte l'eau de pluie !

Tout commence par une mare naturelle dont le sol argileux est totalement imperméable. Cette petite mare est une véritable aubaine pour l'homme qui aménagera très vite ces points d'eau si précieux car sur les causses l'eau s'infiltrait dans le sol fissuré. Il commencera donc par daller l'intérieur puis finira par le pavage de son pourtour car il faut préserver la qualité de l'eau et empêcher le ravinement causé par le piétinement des troupeaux de brebis qui viennent s'y abreuver. Pour le dalage on utilise soit des lauzes, soit des pierres plates, soit des pavés posés les uns après les autres.

Une fois construit, ce grand parapluie renversé accueillera une foule d'animaux, il suffit de se pencher au-dessus, ça grouille, ça gigote, quel folklore !

Crédit : Roquefort Tourisme



Pont Vieux de Lapeyre (B)

Ce Pont Vieux est du XIII^e siècle. Selon les archives de l'Évêché de Vabres, les ponts de Lapeyre, Saint-Affrique et Vabres auraient été commandés en même temps au même entrepreneur. Très élégant avec son arche unique en plein cintre. Il est remarquable qu'une seule arche permette l'écoulement de la rivière même en crue. Il a un tablier intéressant qui donne une bonne idée de l'état d'origine : pavage en galet, rangée de bornes pour protéger le parapet contre le choc des charrois.

Crédit : Roquefort Tourisme



Croix del Pas (C)

Grande croix métallique à la croisée des chemins permettant d'avoir une vue sur les deux versants du plateau de la Loubière, côté Sorgues et côté Rougiers.

Crédit : OT Camarès



Ecomusée de Montaigut (D)

Le village de Montaigut est dominé par son château féodal bâti en 996, un des plus anciens du Rouergue. Ses maisons et son église sont caractéristiques de l'architecture locale. Le village de Montaigut est un des rares villages où aucune construction nouvelle n'a été faite depuis plus de 100 ans. La commune a su préserver ce site exceptionnel avec la création d'un écomusée. La première phase a débuté par la valorisation de machines agricoles, la présentation d'une maison rurale en 1914.

Crédit : OT Camarès



Moulin à plâtre (E)

Sur l'ensemble du Travers, des Gypsières - carrières de gypse - ont été découvertes dès le XVIIIe siècle par les habitants de Montégut. Le gypse se transforme en plâtre vers 150 degrés puis les blocs de plâtre cuits sont amenés au moulin pour y être réduit en poudre et servir pour la construction ou pour l'agriculture.

Crédit : OT Camarès