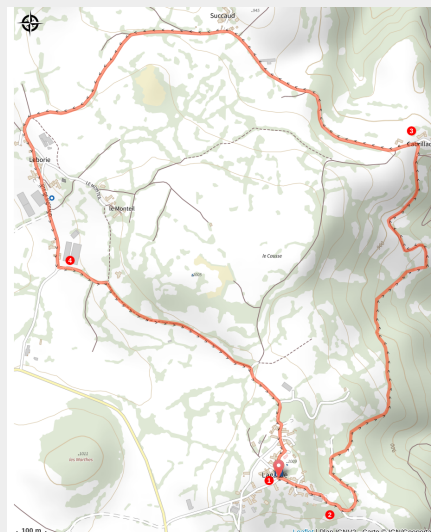


# La mer de pierres

PNR\_AUBRAC



L'entrée de commune de Lieutadès (@OT Pays de Saint-Flour)



## Escapade facile sur abords du Tailladès sur la commune de Lieutadès

Cette randonnée vous permettra de découvrir le petit Patrimoine entre autre four et chapelle de Lagarde, fontaine de Cabrillade, four de Succaud. Belle vue sur les vallées de Tailladès et de la Truyère.

### Infos pratiques

Pratique : Pédestre

Durée : 1 h 45

Longueur : 5.7 km

Dénivelé positif : 175 m

Difficulté : Facile

Type : Boucle

# Itinéraire

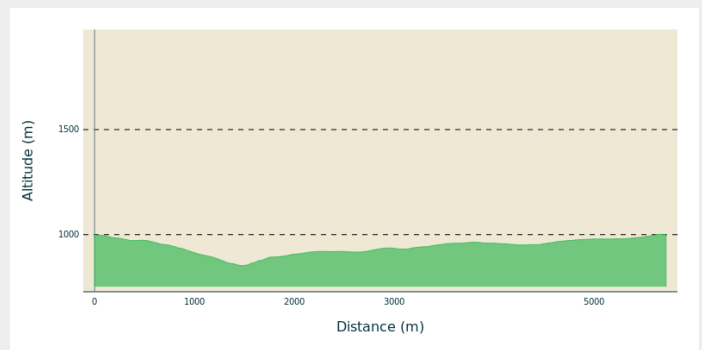
**Départ :** Village de Lagarde, Lieutadès

**Arrivée :** Village de Lagarde, Lieutadès

**Balisage :** — PR bleu

**Communes :** 1. Lieutades

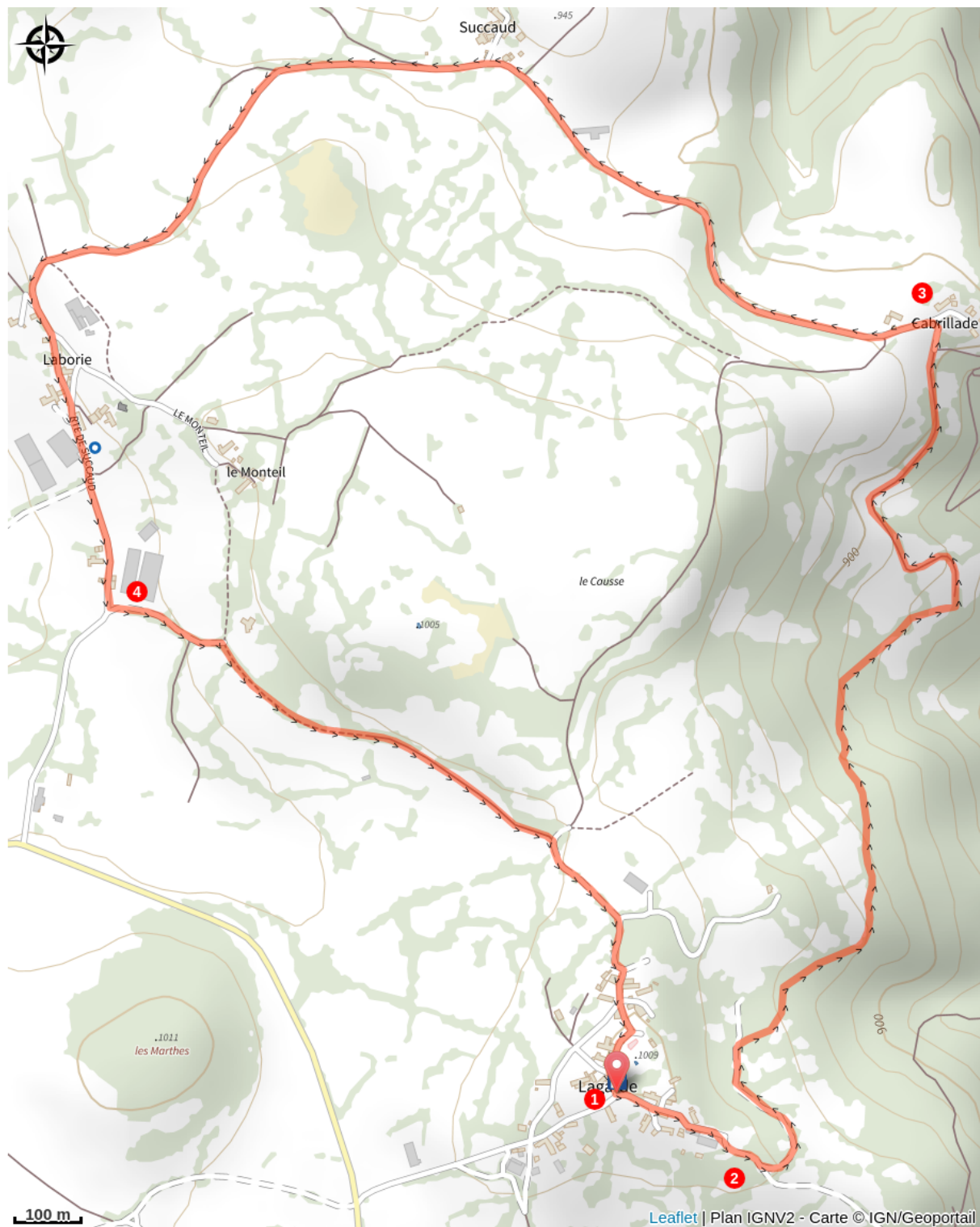
## Profil altimétrique



Altitude min 852 m Altitude max 1002 m

1. Prendre le chemin de droite avant le four et passer entre les bâtiments.
2. Après la dernière habitation emprunter le chemin qui tourne à gauche et qui descend dans les pâtures. Continuer le chemin qui descend dans la forêt de hêtres avant de traverser des petites parcelles de terre. (Sur la gauche, présence d'un grand éboulis, dans la région, on l'appelle "LA MER DE PIERRES" à la sortie des prairies prendre à gauche le large chemin qui remonte à Cabrillade "cabre est une chèvre" (sur la gauche, fontaine et abreuvoirs).
3. Au village, prendre la route à gauche jusqu'au prochain village de Succaud « suc - butte, monticule ». (Au village vous pourrez voir le four banal qui a été restauré). Depuis Succaud, continuer la route jusqu'au village de La Borie (sur la gauche, château privé). Traverser le village et continuer la route jusqu'à la dernière ferme.
4. Après la ferme, prendre le chemin de gauche entre les haies, au carrefour suivant, prendre à droite et continuer entre les haies pour déboucher sur une pâture, traverser celle-ci, et prendre à droite au chemin pour rejoindre Lagarde. Dans le village, prendre à droite pour revenir vers la chapelle et le four.

# Sur votre route...



# Toutes les informations pratiques

## Comment venir ?

### Accès routier

Depuis Lieutadès, prendre la route départementale en direction de Chaudes-Aigues, puis prendre à gauche la petite route qui conduit jusqu'à Lagarde. Se garer à côté du four.

### Parking conseillé

A côté du four de Lagarde, Lieutadès

## Lieux de renseignement

### Les Pays de Saint-Flour - Bureau de Chaudes-Aigues

3 Place du Gravier, 15110 Chaudes-Aigues

[chaudesaigues.info@pays-saint-flour.fr](mailto:chaudesaigues.info@pays-saint-flour.fr)

Tel : 04 71 23 52 75

<https://www.pays-saint-flour.fr/>



## Source



Saint-Flour Communauté

<https://saint-flour-communaute.fr/>