
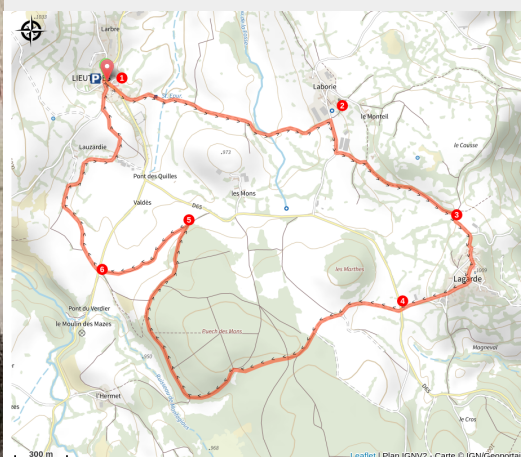


Lagarde

PNR_AUBRAC



La chapelle de Lagarde (©OT Pays de Saint-Flour)



Un circuit facile. On découvre un patrimoine et une architecture rurale bien conservés (four, chapelle, château).

La traversée de la forêt des Mons vous fera apprécier le calme et la solitude, Vous serez peut-être récompensé par la présence d'un cerf, d'une biche ou d'un chevreuil.

Infos pratiques

Pratique : Pédestre

Durée : 2 h 30

Longueur : 8.3 km

Dénivelé positif : 159 m

Difficulté : Moyen

Type : Boucle

Itinéraire

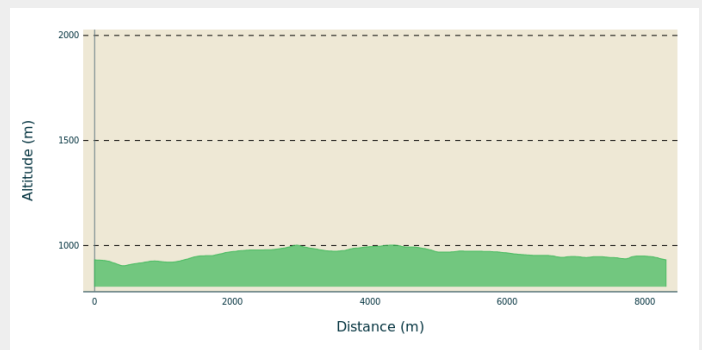
Départ : Place de la mairie, Lieutadès

Arrivée : Place de la mairie, Lieutadès

Balisage : — PR

Communes : 1. Lieutades

Profil altimétrique



Altitude min 904 m Altitude max 1002 m

1. A la place du village de Lieutadès, prendre direction Chaudes-Aigues. Après l'église emprunter le petit chemin de gauche et le suivre tout droit jusqu'au village de Laborie.
2. Prendre la route goudronnée à droite, sur 250 mètres. Après le dernier bâtiment de gauche, prendre le petit chemin de gauche entre les haies, au carrefour suivant, prendre à droite et continuer entre les haies jusqu'à une pâture que l'on traverse.
3. Au chemin, prendre à droite pour rejoindre LAGARDE. Dans le village prendre le petit chemin qui conduit jusqu'à la chapelle, revenir à droite vers le four et continuer la route goudronnée qui traverse le village, la suivre jusqu'à la D65.
4. Traverser la RD et prendre en face. Au carrefour suivant, continuer tout droit jusqu'à un autre carrefour où l'on prend à droite un chemin qui longe la limite extérieure de la forêt, pour contourner le Puech des Mons.
5. 150 mètres avant la RD, prendre à gauche le chemin qui longe le talus jusqu'à la D365.
6. Au carrefour, prendre en face le chemin pierreux qui revient vers Lauzardie. A la ferme, prendre le chemin goudronné pour revenir vers Lieutadès.

Sur votre route...



📷 Observatoire Photographique des
Paysages : bourg de Lieutadès (A)

Toutes les informations pratiques

Comment venir ?

Parking conseillé

Place de la mairie, Lieutadès

Lieux de renseignement

Les Pays de Saint-Flour - Bureau de Chaudes-Aigues

3 Place du Gravier, 15110 Chaudes-Aigues

chaudesaigues.info@pays-saint-flour.fr

Tel : 04 71 23 52 75

<https://www.pays-saint-flour.fr/>



Source



Saint-Flour Communauté

<https://saint-flour-communaute.fr/>

Sur votre route...



➡ Observatoire Photographique des Paysages : bourg de Lieutadès (A)

Grâce à l'Observatoire des Paysages, remontez le temps et plonger vous dans l'évolution des paysages au fil du temps. Certains clichés ont également un croquis de contexte

LIEN VERS LE CLICHÉ : [CLIQUEZ ICI.](#)

Enjeux : évolution du centre du village

Crédit : @K Guez