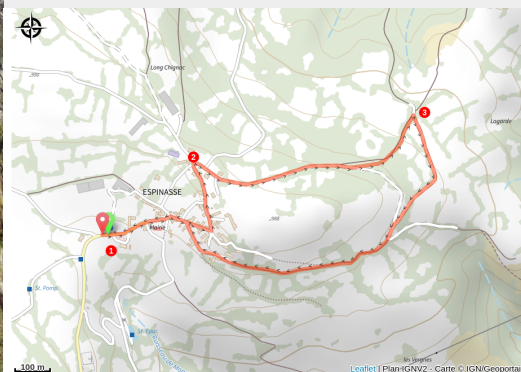


La Pierre Grosse



Le village d'Espinasse (©OT Pays de Saint-Flour)



Un parcours facile au départ d'Espinasse pour une petite promenade digestive par exemple !

Cette petite randonnée est relativement facile, elle offre un point de vue sur les gorges de la Truyère avant de revenir sur le village aux belles maisons de basalte recouvertes de toitures de lauzes.

Infos pratiques

Pratique : Pédestre

Durée : 1 h

Longueur : 2.7 km

Dénivelé positif : 84 m

Difficulté : Très facile

Type : Boucle

Itinéraire

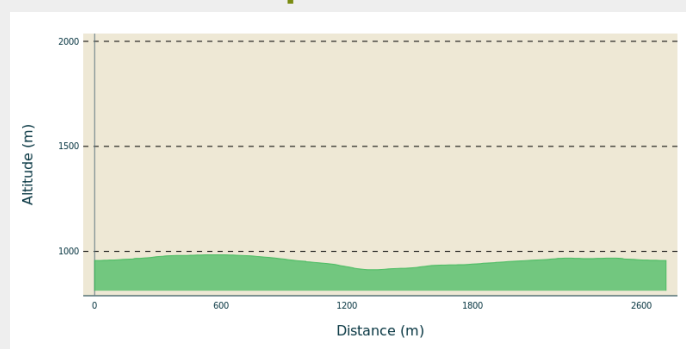
Départ : Place de l'église, Espinasse

Arrivée : Place de l'église, Espinasse

Balisage : ■ PR bleu

Communes : 1. Espinasse

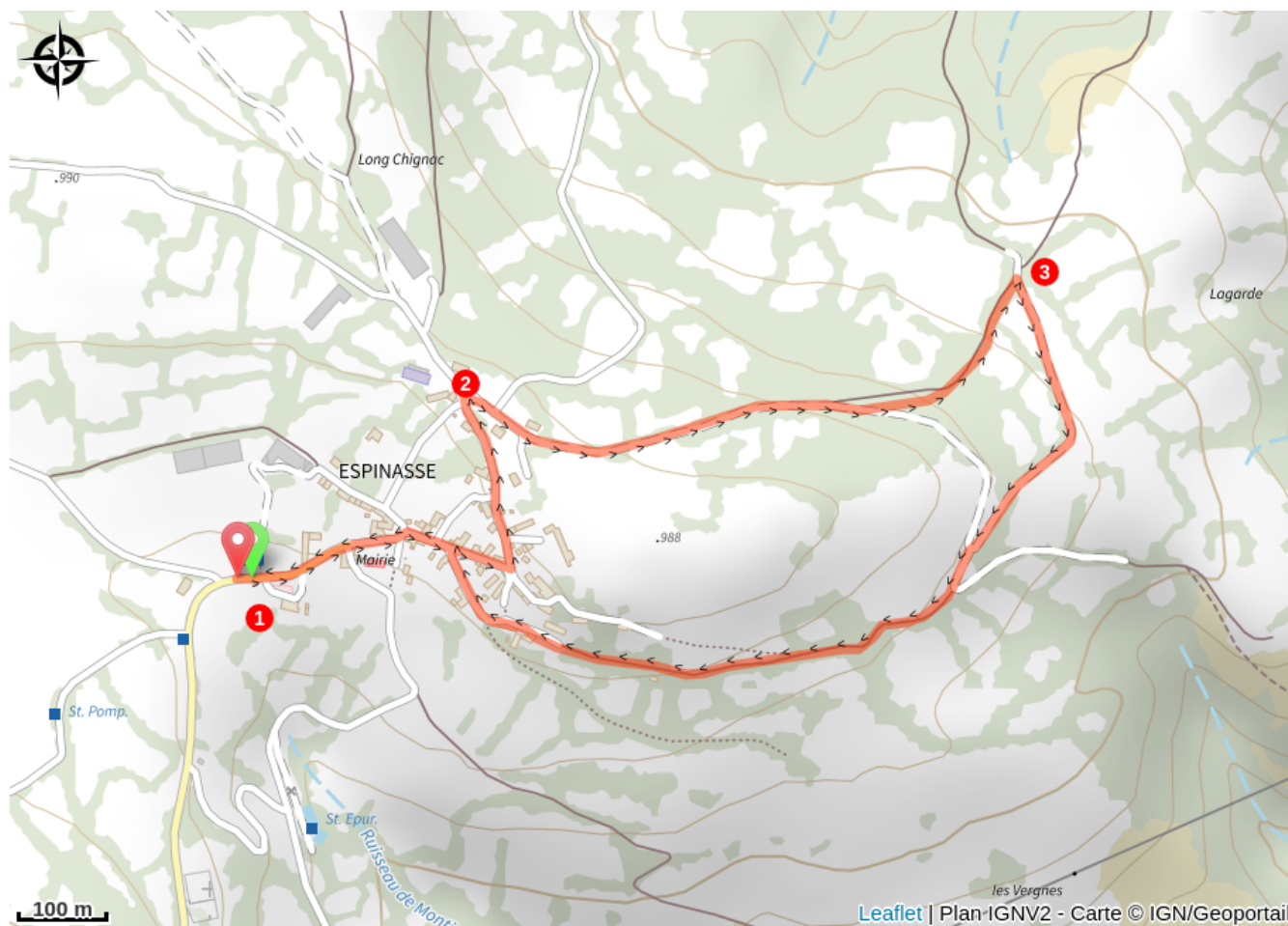
Profil altimétrique



Altitude min 913 m Altitude max 984 m

1. Depuis la place de l'église, gagner le Coudert (ancien espace communautaire) en empruntant la rue qui monte vers le haut du village.
2. Au niveau du Coudert, prendre à droite le large chemin de terre qui descend vers la Pierre Grosse.
3. A l'intersection des chemins, prendre à droite puis encore à droite et suivre le chemin qui remonte jusqu'au village (beaux abreuvoirs en pierres).

Sur votre route...



📷 Observatoire Photographique des
Paysages : village de Lieutadès (A)

Toutes les informations pratiques

Comment venir ?

Parking conseillé

Place de l'église, Espinasse

Lieux de renseignement

Les Pays de Saint-Flour - Bureau de Chaudes-Aigues

3 Place du Gravier, 15110 Chaudes-Aigues

chaudesaigues.info@pays-saint-flour.fr

Tel : 04 71 23 52 75

<https://www.pays-saint-flour.fr/>



Source



Saint-Flour Communauté

<https://saint-flour-communaute.fr/>

Sur votre route...



📷 Observatoire Photographique des Paysages : village de Lieutadès (A)

Grâce à l'Observatoire des Paysages, remontez le temps et plonger vous dans l'évolution des paysages au fil du temps. Certains clichés ont également un croquis de contexte

LIEN VERS LE CLICHÉ : [CLIQUEZ ICI](#).

Enjeux : Evolution de bourg et de cours privés

Crédit : @K Guez