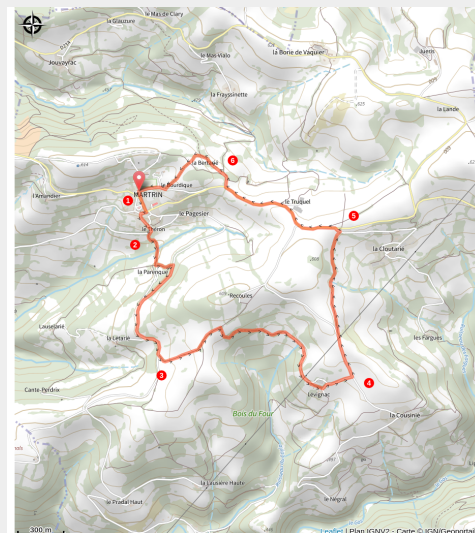


# Le sentier de Bilongue

Des falaises de Roquefort au Rougier



Vue sur le village de Martrin (Virginie Govignon)



Une immersion au pays de Martrin, ancienne commanderie des Hospitaliers, pour prendre le pouls de la vie rurale et s'ouvrir aux bruissements d'une nature bucolique, au cœur d'un paysage ondoyant

Voici une boucle sans difficulté qui vous invite à explorer les parages de Martrin, entre crêtes et sous-bois ombragés. Des hameaux, des bergeries, les vestiges d'anciennes fermes jalonnent ce parcours qui exhale à la fois le souvenir et la persistance de la tradition paysanne. En bonus, au hameau de la Cloutarié, savourez la vue sur le château de Faveyrolles et, au loin, sur le Larzac et les monts de Lacau

## Infos pratiques

Pratique : Pédestre

Durée : 2 h

Longueur : 6.1 km

Dénivelé positif : 175 m

Difficulté : Facile

Type : Boucle

Thèmes : Histoire et patrimoine, Point de vue

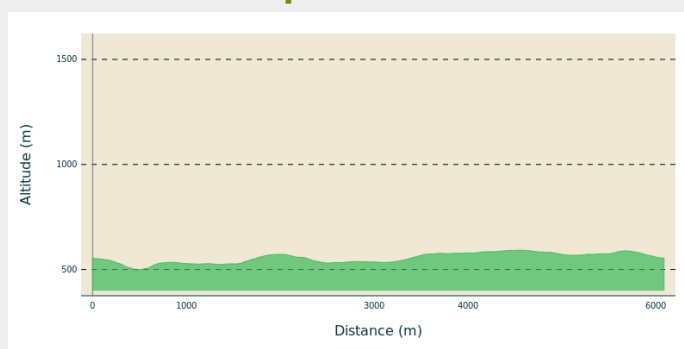
# Itinéraire

**Départ** : Martrin

**Arrivée** : Martrin

**Communes** : 1. Martrin

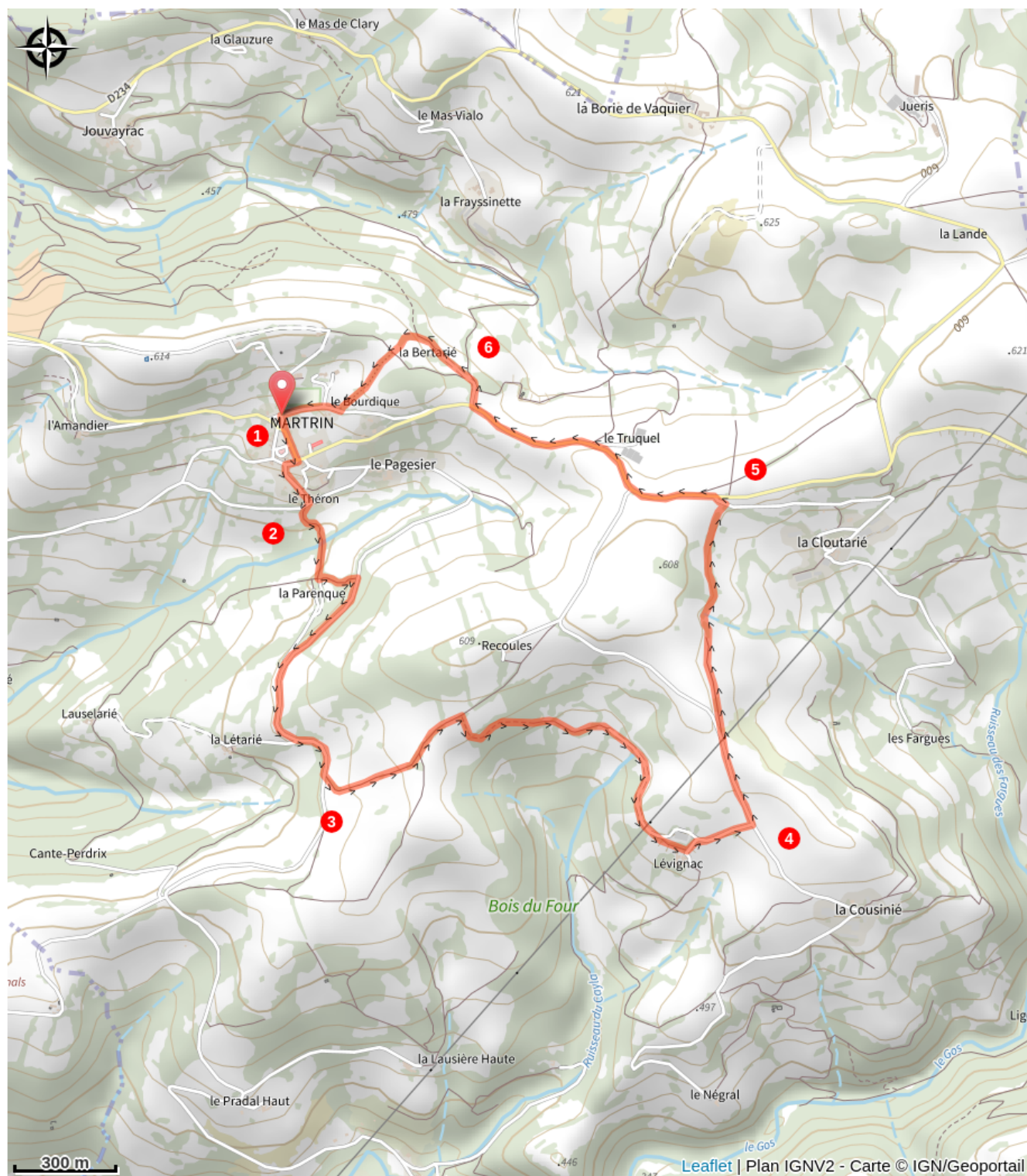
## Profil altimétrique




Altitude min 499 m Altitude max 592 m

1. Au départ de la Maison de la Chasse, descendre dans le village jusqu'à la place Penavayre du Salés, puis emprunter la Calade Lavalette qui vous conduira jusqu'au Théron.
2. Ici, poursuivre sur le sentier en direction de la Parenque. Au niveau du hameau, prendre sur votre gauche le chemin remontant vers la route. Suivre cette dernière vers le sud sud environ 700m.
3. Au pied d'un vieux châtaigner, prendre alors le sentier sur votre gauche, puis environ 600m plus loin, suivre le sentier en contrebas sur votre droite menant à Lévignac.
4. Au niveau de Lévignac, suivre la route sur votre gauche jusqu'à la RD90.
5. Suivre la RD90 en direction de Martrin jusqu'au carrefour de la Bertarié.
6. Ici, tourner à droite et suivre la direction de la Bertarié. Peu après la maison, suivre le sentier remontant sur votre gauche jusqu'à une croix en pierre. Poursuivre alors tout droit afin de replonger dans le cœur du village.

# Sur votre route...



 Tour Hospitalière et Tombeau du  
Commandeur (A)

# Toutes les informations pratiques



## Matériel

Prévoir une réserve d'eau et une tenue adaptée.

## Comment venir ?

### Transports

Depuis Millau : D992 et D999 ; de Clermont-Ferrand et Montpellier, par A75, sortie 46 puis D999 de Toulouse/Albi par la D999. Suivre D999 en direction de Combret. Prendre à droite sur D90 en direction de Coupiac / Martrin / St-Juéry.

### Accès routier

Depuis Millau : D992 et D999 ; de Clermont-Ferrand et Montpellier, par A75, sortie 46 puis D999 de Toulouse/Albi par la D999. Suivre D999 en direction de Combret. Prendre à droite sur D90 en direction de Coupiac / Martrin / St-Juéry.

### Parking conseillé

Parking devant la maison de la chasse

## Lieux de renseignement

### OT Pays du Roquefort

Avenue de Lauras, 12250 Roquefort/  
Soulzon

[contact@roquefort-tourisme.fr](mailto:contact@roquefort-tourisme.fr)

Tel : 0565585600

<http://www.roquefort-tourisme.fr/>



### OT Pays du Roquefort (St-Affrique)

Boulevard Aristide Briand, 12400 Saint-Affrique

[contact@roquefort-tourisme.fr](mailto:contact@roquefort-tourisme.fr)

Tel : 0565585600

<http://www.roquefort-tourisme.fr/>



# Sur votre route...

---



## Tour Hospitalière et Tombeau du Commandeur (A)

En 1392, les habitants de Martrin demandent au Commandeur Pons de Panat la permission de construire une tour de défense près de l'église, pour se protéger en temps de guerre. Cette tour, érigée contre l'église, permet alors à la population de se réfugier et de protéger ses biens en cas de conflit. À l'intérieur de l'église se trouve également le tombeau du Commandeur Pénavayre de Salès, une sépulture imposante taillée dans un bloc de grès extrait des carrières locales. Son couvercle est décoré de croix, de blasons et d'inscriptions gothiques.

Crédit : Virginie Govignon