

Le sentier de l'eau

Des falaises de Roquefort au Rougier



Vue sur le village de Martrin (Virginie Govignon)



Cette balade instructive vous fera découvrir, ancrées dans le paysage autour de Martrin, les solutions ingénieuses mises en place par les populations, au fil des siècles, pour capter et valoriser la ressource en eau

Du lavoir du Théron à la fontaine de Martrin, cette boucle sinueuse comme un cours d'eau vous invite à débusquer tout un patrimoine rural et vernaculaire consacré à l'eau et à ses utilisations : abreuvoirs, irrigation des jardins, bassins, puits, jusqu'au réservoir contemporain au sommet du Pioch de Martrin. Sans oublier la fontaine de Saint-Clément, dont l'eau fut réputée pour ses vertus curatives

Infos pratiques

Pratique : Pédestre

Durée : 1 h

Longueur : 3.3 km

Dénivelé positif : 96 m

Difficulté : Très facile

Type : Boucle

Thèmes : Histoire et patrimoine, Point de vue

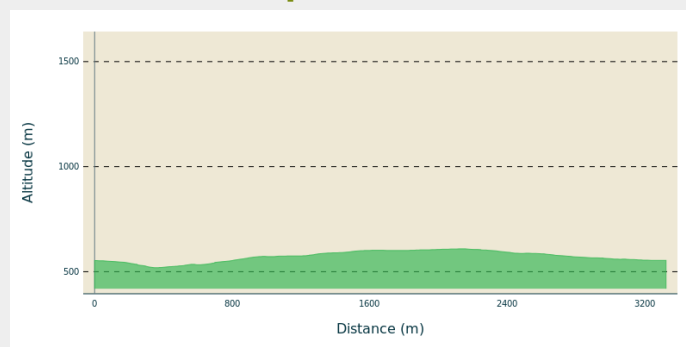
Itinéraire

Départ : Martrin

Arrivée : Martrin

Communes : 1. Martrin

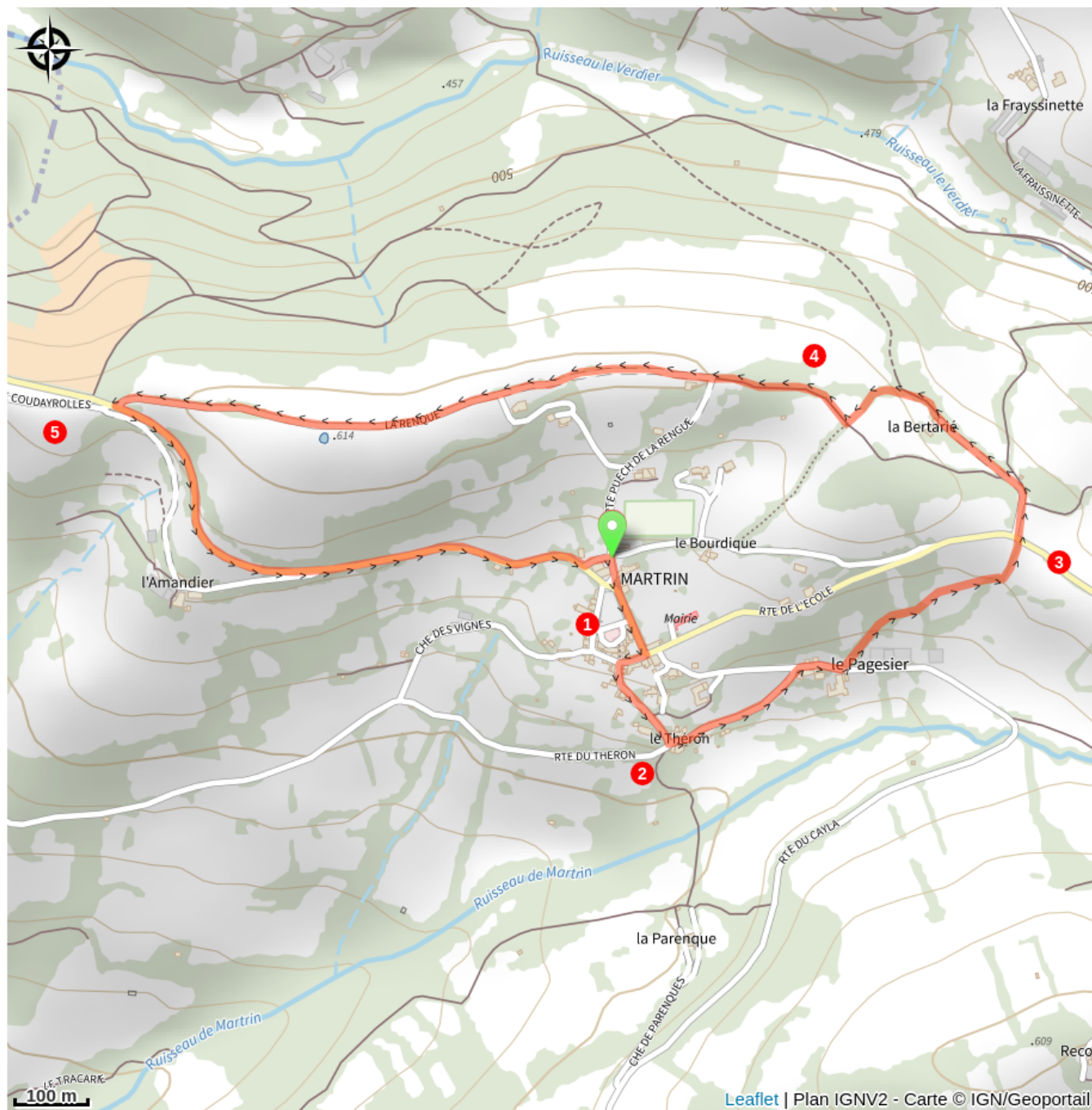
Profil altimétrique




Altitude min 519 m Altitude max 609 m

1. Près de la place Penavayre du Salès, sous le marronnier pluri centenaire du Plan Rond, empruntez la Calade Laclavette qui vous conduira au Théron où se situe l'ancien lavoir du village.
2. Ici, suivre la route sur votre gauche, direction le Pagesier, puis prendre le chemin montant sur votre gauche juste avant les bâtiments agricoles.
3. Traverser la RD90 et poursuivre tout droit en direction de la Bertarié. Passer devant la maison, puis 100m plus loin, suivre le chemin remontant sur votre gauche jusqu'à une croix en pierre.
4. Ici, suivre la piste sur votre droite jusqu'au carrefour de la RD90.
5. Tourner à gauche et suivre la route jusqu'à votre point de départ.

Sur votre route...



 Tour Hospitalière et Tombeau du
Commandeur (A)

Toutes les informations pratiques



Matériel

Prévoir une réserve d'eau et une tenue adaptée.

Comment venir ?

Transports

Se déplacer en bus ou en train : <https://lio.laregion.fr/>

Covoiturage : BlaBlaCar, Rézo Pouce, Mobicoop, Idvroom, LaRoueVerte, Roulez malin

Accès routier

Depuis Millau : D992 et D999 ; de Clermont-Ferrand et Montpellier, par A75, sortie 46 puis D999 de Toulouse/Albi par la D999. Suivre D999 en direction de Combret. Prendre à droite sur D90 en direction de Coupiac / Martrin / St-Juéry.

Parking conseillé

Parking devant la maison de la chasse

Lieux de renseignement

OT Pays du Roquefort

Avenue de Lauras, 12250 Roquefort/Soulzon

contact@roquefort-tourisme.fr

Tel : 0565585600

<http://www.roquefort-tourisme.fr/>



OT Pays du Roquefort (St-Affrique)

Boulevard Aristide Briand, 12400 Saint-Affrique

contact@roquefort-tourisme.fr

Tel : 0565585600

<http://www.roquefort-tourisme.fr/>



Sur votre route...



Tour Hospitalière et Tombeau du Commandeur (A)

En 1392, les habitants de Martrin demandent au Commandeur Pons de Panat la permission de construire une tour de défense près de l'église, pour se protéger en temps de guerre. Cette tour, érigée contre l'église, permet alors à la population de se réfugier et de protéger ses biens en cas de conflit. À l'intérieur de l'église se trouve également le tombeau du Commandeur Pénavayre de Salès, une sépulture imposante taillée dans un bloc de grès extrait des carrières locales. Son couvercle est décoré de croix, de blasons et d'inscriptions gothiques.

Crédit : Virginie Govignon