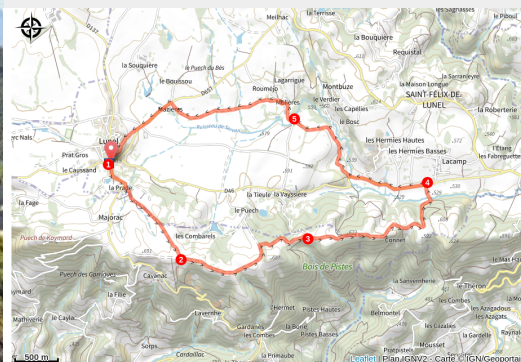


Lunel - Le chemin des Crêtes



Une agriculture riche et encore prospère.

Lors de cette randonnée partant de Lunel, vous découvrirez le paysage sur 11km du territoire, avec notamment le point de vue du Kaynard, la cascade de Polissal, ainsi que des pierres déposées en forme de dolmen.

Infos pratiques

Pratique : Pédestre

Durée : 3 h

Longueur : 10.5 km

Dénivelé positif : 212 m

Difficulté : Facile

Type : Boucle

Itinéraire

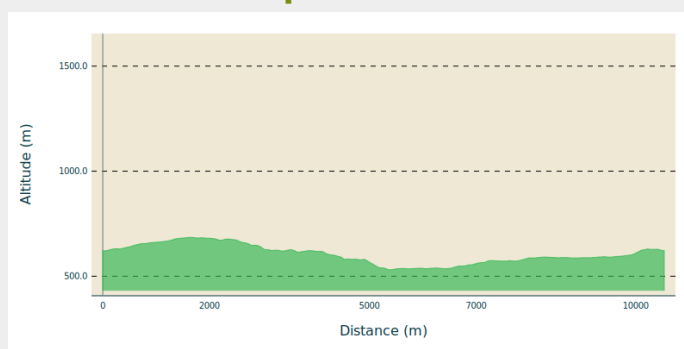
Départ : À Lunel, parking de la Fontaine

Arrivée : À Lunel, parking de la Fontaine

Communes : 1. Saint-Félix-de-Lunel

2. Pruines

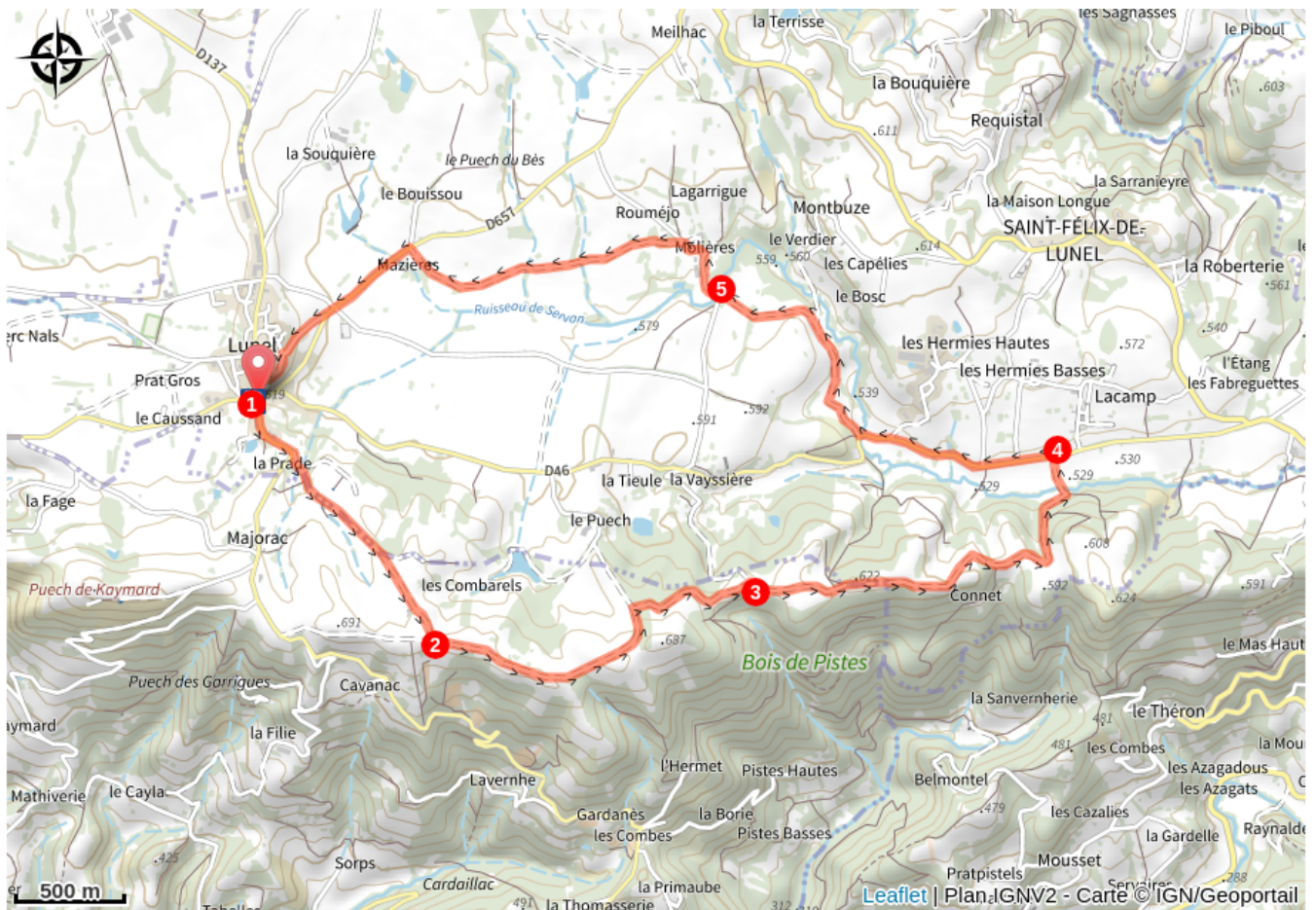
Profil altimétrique



Altitude min 531 m Altitude max 685 m

1. Sortir du village de Lunel en prenant la route de Pruines sur 300 m. Prendre à gauche sur un chemin d'exploitation qui monte en pente douce vers la crête.
2. Sur la crête, à la jonction avec une autre piste prendre à gauche (très belles vues sur la vallée de Pruines au sud et les monts d'Auvergne au nord). Après 1,5 km, au bas de la descente, au niveau d'un petit bois de résineux, virer à droite sur un chemin de terre sur 700 m.
3. À la rencontre avec une autre piste prendre à droite sur 1,5 km et rejoindre la vallée (points de vue sur le Rougier et la cathédrale de Rodez) Traverser le ruisseau et atteindre la D 46.
4. Poursuivre à gauche sur la route sur 1 km. Après le petit pont, bifurquer à droite sur un chemin de terre remontant en pente douce vers Molières. Au transformateur, suivre la route à droite vers le hameau.
5. À la sortie de Molières, après un hangar, bifurquer à gauche sur un chemin d'exploitation sur 1,5 km. A la D 657, partir à gauche et rejoindre Lunel.

Sur votre route...



Toutes les informations pratiques

Comment venir ?

Accès routier

À Rodez, prendre la D 901 en direction de Conques. À Saint-Cyprien (30 km de Rodez), à droite suivre Lunel (D 46).