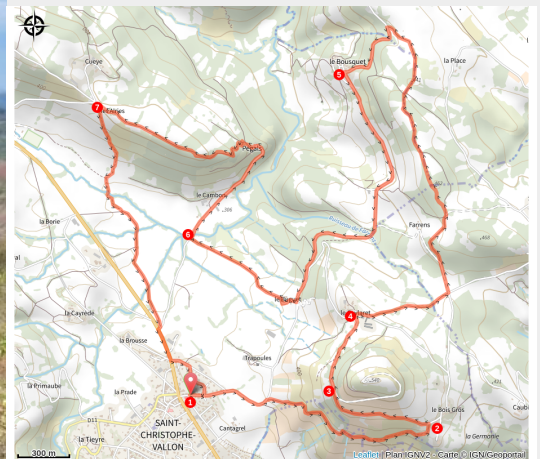


Parcours Terra Trail n°14B Saint-Christophe



Vue depuis le parcours trail dans les vignes au dessus de Saint-Christophe (OTCM)



Parcours sans difficulté majeure au cœur d'un paysage façonné par la viticulture en terrasses, alternant entre chemins bordés de haies vives et anciennes fermes de caractère.

Le tracé emprunte l'ancien chemin des vignes, offrant une immersion à travers bois et pâtures. Ne manquez pas la variante vers le Puech du Cayla : sa table d'orientation vous récompensera par un panorama exceptionnel à 360° sur le vignoble AOP de Marcillac. La suite de l'itinéraire vous mène vers le Buguet et le hameau de Pégals.

Infos pratiques

Pratique : Trail

Longueur : 12.6 km

Dénivelé positif : 392 m

Difficulté : Facile

Type : Boucle

Itinéraire

Départ : Parking de la mairie

Arrivée : Parking de la mairie

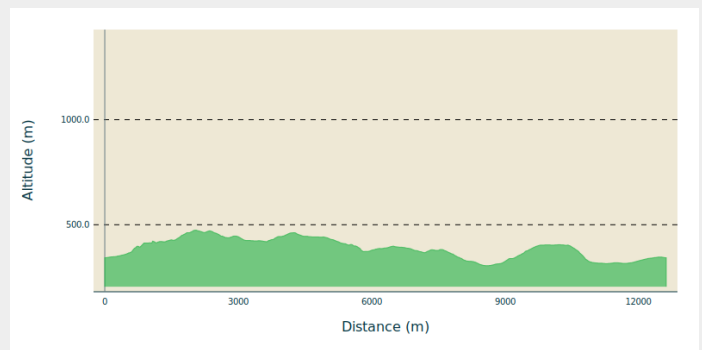
Communes : 1. Saint-Christophe-Vallon

2. Valady

3. Marcillac-Vallon

4. Nauviale

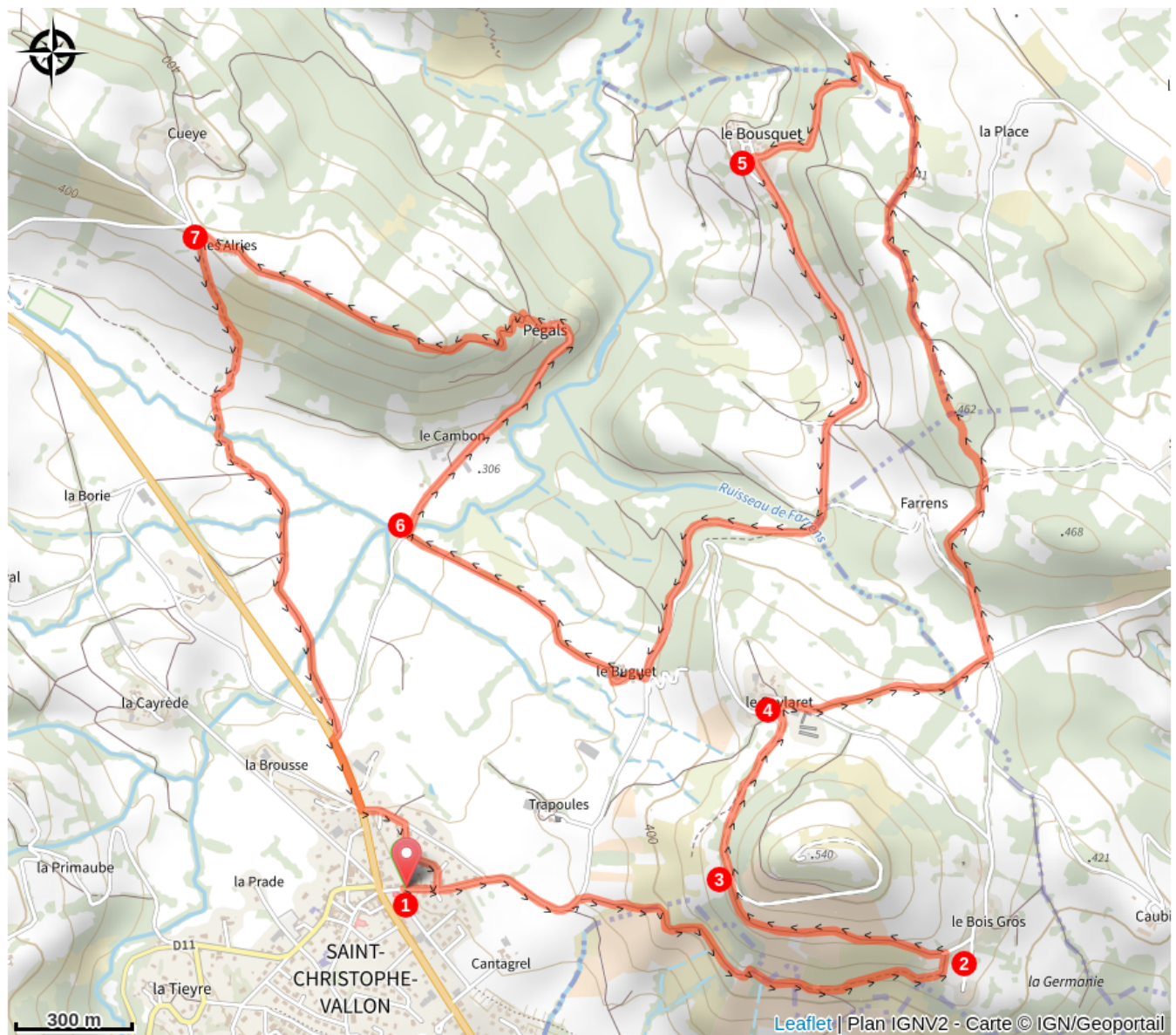
Profil altimétrique



Altitude min 305 m Altitude max 474 m

1. Depuis Saint-Christophe, quitter la route et s'engager à droite sur un chemin descendant vers une ancienne ferme. Le passage s'élargit ensuite en un étroit chemin bordé de haies vives.
2. Passer à gauche d'une ancienne grange et virer en épingle à gauche pour rejoindre la ferme du Bois Gros.
3. Continuer tout droit sur l'ancien chemin des vignes jusqu'à retrouver la piste. La prendre à gauche sur 600 m. (Variante possible : un aller-retour à la table d'orientation, panorama à 360°, en suivant la piste à droite sur 650 m).
4. Poursuivre sur la route à gauche en direction de Caylaret, puis bifurquer à 90° pour retrouver le chemin d'exploitation. Suivre ce chemin à travers bois et pâtures, toujours tout droit jusqu'au deuxième croisement.
5. Tourner à gauche et poursuivre sur 500 m jusqu'à l'entrée du hameau du Bousquet. À la sortie du hameau, suivre la petite route à droite, à flanc, en direction du Buguet. Rejoindre le chemin de terre descendant vers le pont, puis tourner à gauche pour retrouver la petite route de Pégals.
6. Tourner à droite vers le pont, poursuivre sur la route jusqu'à Pégals. Traverser le hameau et poursuivre sur une piste forestier jusqu'au hameau Les Alries.
7. à la sortie du hameau, bifurquer à gauche sur un petit chemin herbeux avant l'intersection en direction du village de Saint-Christophe. Poursuivre jusqu'à rejoindre la D 840. L'emprunter à gauche sur 450 m, par le trottoir et les bas-côtés, pour rejoindre la place de la Mairie.

Sur votre route...



Toutes les informations pratiques

Comment venir ?

Accès routier

Depuis Rodez, direction Decazeville par la D 840 jusqu'à Saint-Christophe.