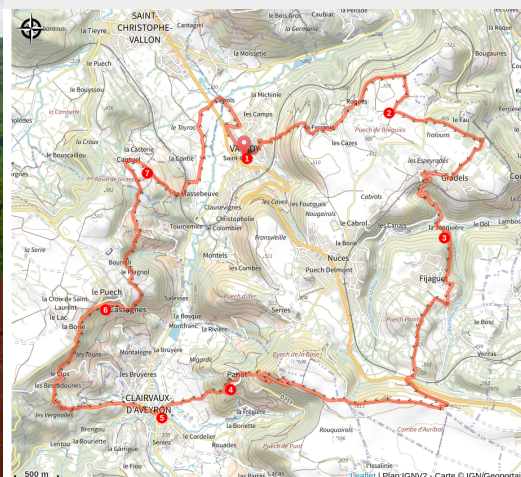


Parcours Terra Trail n°11 Valady



Anne-Lise Rousset au cœur du circuit trail de Valady



Ce parcours vous invite à courir sur les versants sculptés par des générations de vignerons passionnés.

Vous grimpez d'abord vers les crêtes pour dominer le paysage, entre murets de pierres sèches et bosquets de chênes, avant de plonger vers le hameau de Fijaguet. L'ascension suivante vous mènera au village de Panat, dont le château majestueux domine le vallon. En traversant Clairvaux et ses ruelles en grès rouge, vous foulerez les terrasses de l'AOP Marcillac. Le sentier varie toutes les dix minutes, offrant des points de vue sur les vignes et les rougiers baignés de lumière.

Infos pratiques

Pratique : Trail

Longueur : 23.1 km

Dénivelé positif : 966 m

Difficulté : Difficile

Type : Boucle

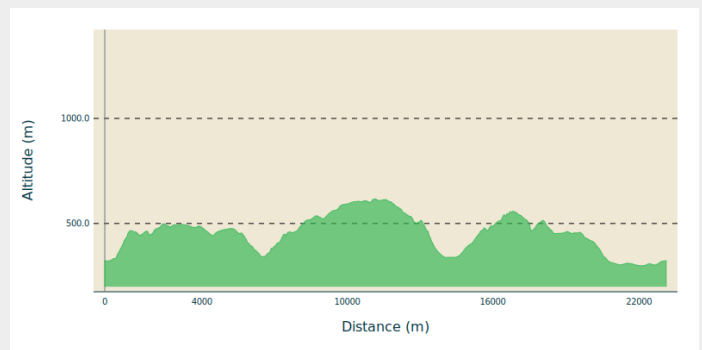
Itinéraire

Départ : Parking de covoiturage, à l'entrée du village

Arrivée : Parking de covoiturage, à l'entrée du village

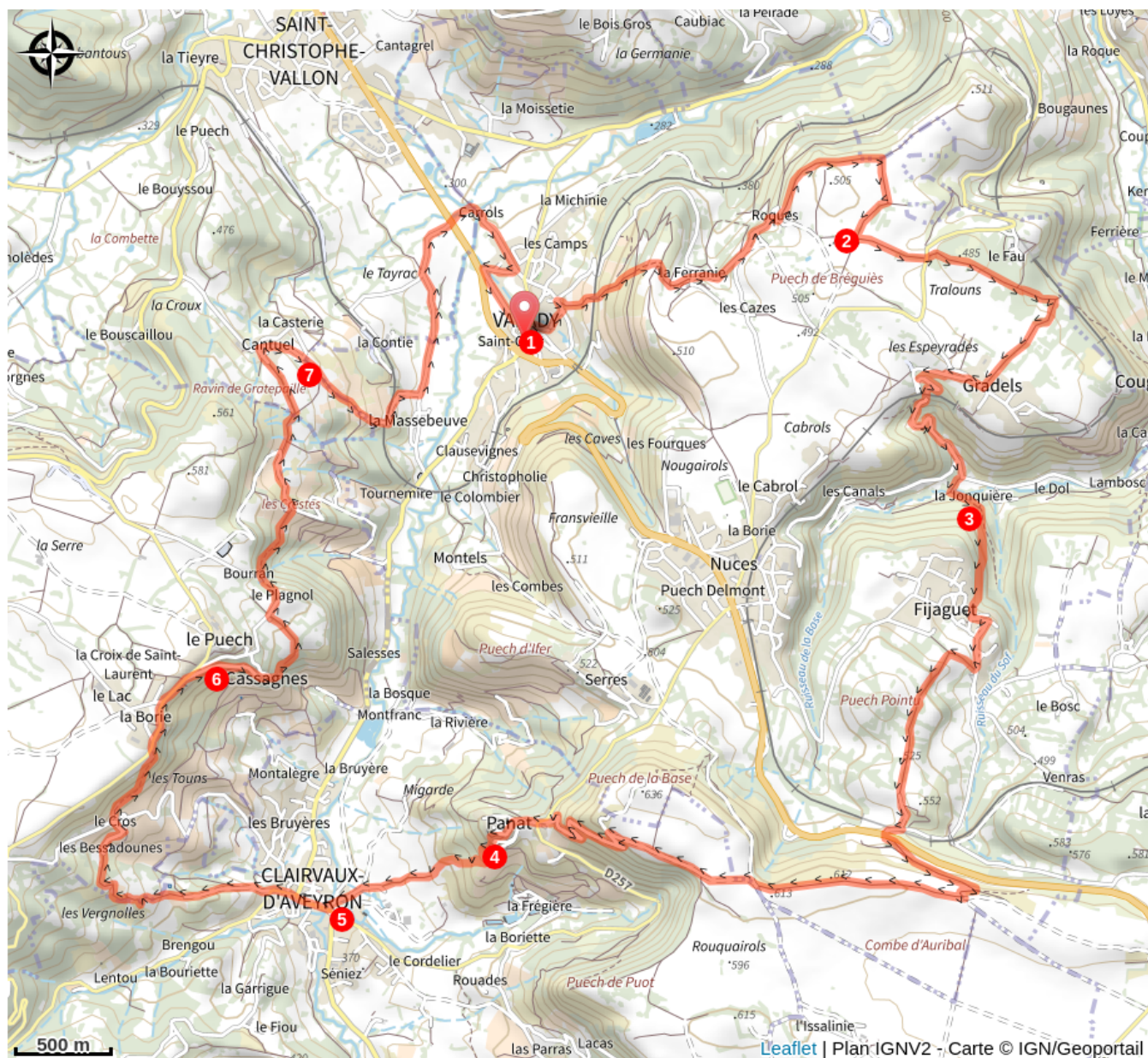
Communes : 1. Valady
2. Marcillac-Vallon
3. Clairvaux-d'Aveyron
4. Goutrens
5. Saint-Christophe-Vallon

Profil altimétrique



1. Depuis le parking de covoiturage à l'entrée de Valady, prendre à gauche sur la D57, traverser le centre du village et passer devant l'église. Après le cimetière, tourner à gauche sur un large chemin caillouteux (panneau randonnée). Monter droit dans la pente jusqu'à rejoindre une piste de plateau. Tourner à droite et suivre cette piste sur environ 1 km en crête, entre murets de pierre sèche et petits bosquets de chênes.
2. Descente vers Fijaguet (3,2 → 6,7 km) Laisser la piste principale et prendre un sentier à gauche qui descend dans la vallée. Traverser une zone dégagée puis entrer dans un bois. En bas, tourner à gauche sur une route communale et rejoindre le hameau de Fijaguet.
3. Montée vers Panat (6,7 → 10,4 km) Traverser Fijaguet, passer devant la chapelle et monter par un chemin caillouteux qui part derrière le village. Le sentier serpente en sous-bois et rejoint une piste agricole. Continuer toujours tout droit en montée jusqu'à apercevoir les maisons de Panat. À l'entrée du village, tourner à gauche et longer le château dominant le vallon.
4. Plongée dans les rougiers (10,4 → 13,1 km) Après le château, suivre la ruelle pavée qui descend au sud. Prendre à droite un chemin herbeux, puis traverser une petite route et continuer tout droit. Le sol devient rouge et argileux : c'est l'entrée des rougiers. Suivre les flèches jaunes le long des haies, passer une zone dégagée puis bifurquer à gauche pour rejoindre une large piste agricole.
5. Traversée de Clairvaux (13,1 → 16,2 km) Arriver au village de Clairvaux. Traverser la route départementale avec prudence et emprunter les ruelles en grès rouge. Passer devant l'église, puis suivre une petite route étroite à la sortie du bourg. Après 300 m, prendre à gauche un sentier qui traverse les vignes AOP Marcillac. Continuer sur une piste légèrement montante offrant un panorama sur le vallon.
6. Cassagnes (16,2-19,2 km) Descendre vers le village de Cassagnes-Comtaux. Traverser la place du village et prendre à droite une route communale. Après 200 m, tourner à gauche sur un chemin agricole. Remonter doucement en direction des coteaux boisés. Continuer tout droit en sous-bois, puis rejoindre une piste qui descend progressivement.
7. Descente vers Valady (19,2 → 23,2 km) Suivre cette piste en descente, laisser un chemin sur la droite et continuer tout droit. Traverser une petite route et poursuivre sur un chemin de vigne. Rejoindre la route d'accès au village, tourner à gauche et descendre vers le parking de départ à Valady.

Sur votre route...



Toutes les informations pratiques

Comment venir ?

Accès routier

Depuis Rodez, direction Decazeville par la D 840 jusqu'à Valady.