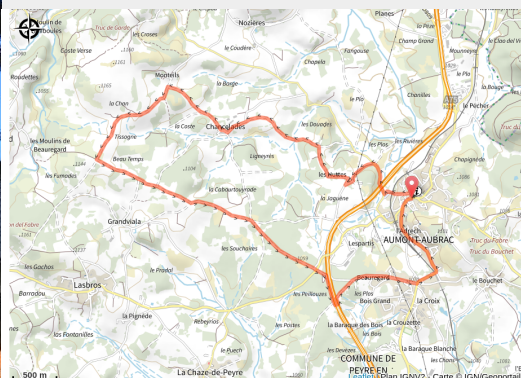


Les huttes - Trail n°22

PNR_AUBRAC



L'église d'Aumont Aubrac (©OT Aubrac Lozérien)



Boucle agréable entre Margeride et le début du Plateau de l'Aubrac sur de larges drailles.

Depuis la mairie, partez sur les chemins pour parcourir les paysages de la terre de Peyre. Remontez jusqu'au hameau de Chancelades puis élevez vous sur les pistes pour une boucle variée.

Infos pratiques

Pratique : Trail

Durée : 1 h 15

Longueur : 11.7 km

Dénivelé positif : 187 m

Difficulté : Moyen


Type : Boucle

Thèmes : Agropastoralisme

Itinéraire

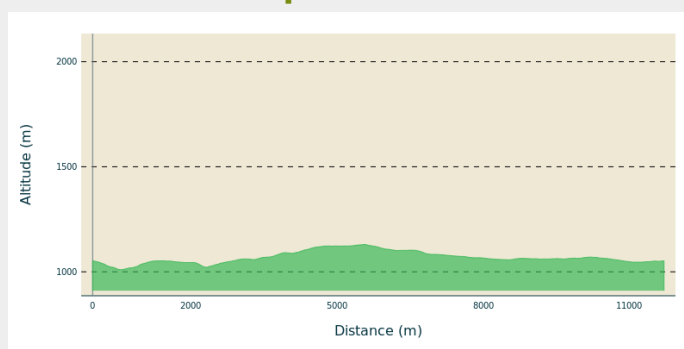
Départ : Place du Portail, Peyre-en-Aubrac

Arrivée : Place du Portail, Peyre-en-Aubrac

Balisage :  Lozère Trail Nature

Communes : 1. Peyre-en-Aubrac

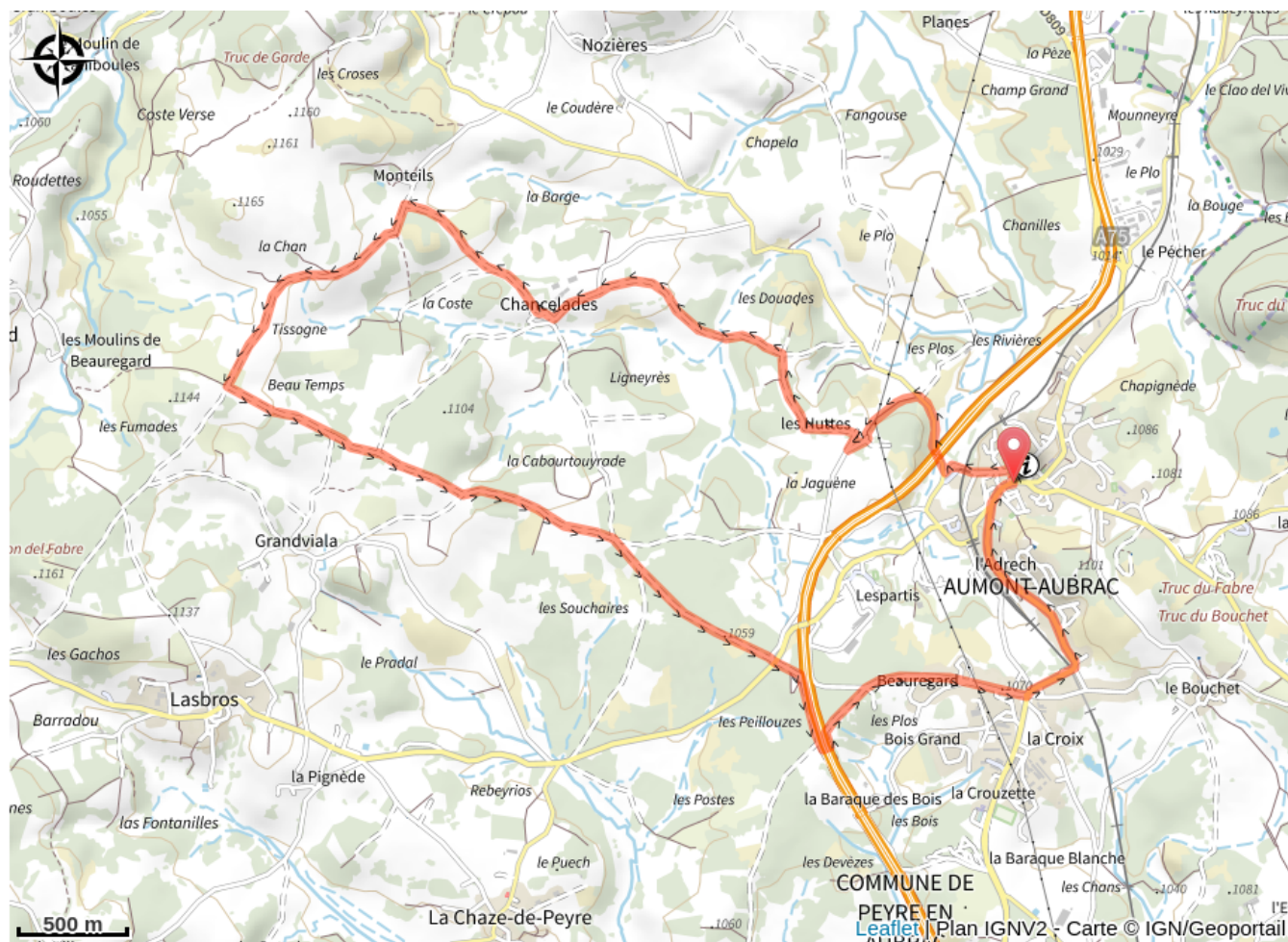
Profil altimétrique



Altitude min 1010 m Altitude max 1130 m

Depuis le centre bourg, départ sous l'église pour remonter sur les Huttes et le hameau de Chancelades. La draille conduit ensuite sur un parcours commun avec le chemin de St Jacques de Compostelle pour revenir par le haut du village d'Aumont-Aubrac via l'hôtel Chez Camillou.

Sur votre route...



Toutes les informations pratiques

Comment venir ?

Parking conseillé

Place du foirail, Peyre-en-Aubrac

Lieux de renseignement

**Office de Tourisme de l'Aubrac
Lozérien - Bureau d'Aumont-Aubrac**

Maison du Prieuré, Aumont-Aubrac,
48130 PEYRE-EN-AUBRAC

aumont@aubrac-lozere.com

Tel : 04 66 42 88 70

<http://www.aubrac-lozere.com>



Source



Communauté de Communes Hautes Terres de
l'Aubrac