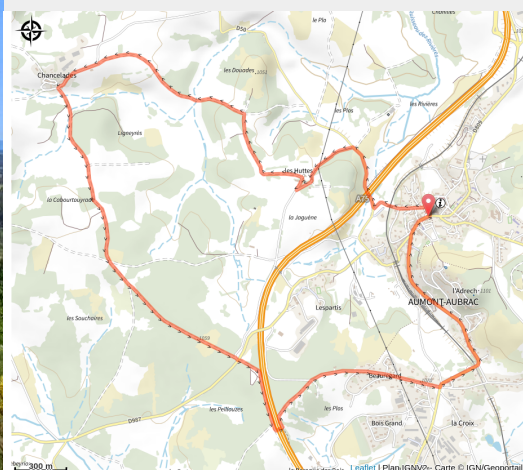


Chancelades - Trail n°21

PNR_AUBRAC



Vue Aumont Aubrac (OTAL)



Petit trail facile idéal pour se dégourdir les jambes entre Aubrac et Margeride

Depuis le village d'Aumont-Aubrac, engagez vous sur une petite boucle facile sur les chemins environnants.

Infos pratiques

Pratique : Trail

Durée : 1 h

Longueur : 8.5 km

Dénivelé positif : 127 m

Difficulté : Facile


Type : Boucle

Thèmes : Agropastoralisme

Itinéraire

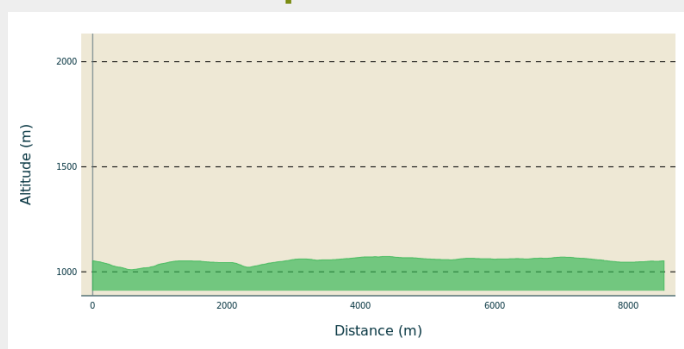
Départ : Place du Portail, Peyre-en-Aubrac

Arrivée : Place du Portail, Peyre-en-Aubrac

Balisage :  Lozère Trail Nature

Communes : 1. Peyre-en-Aubrac

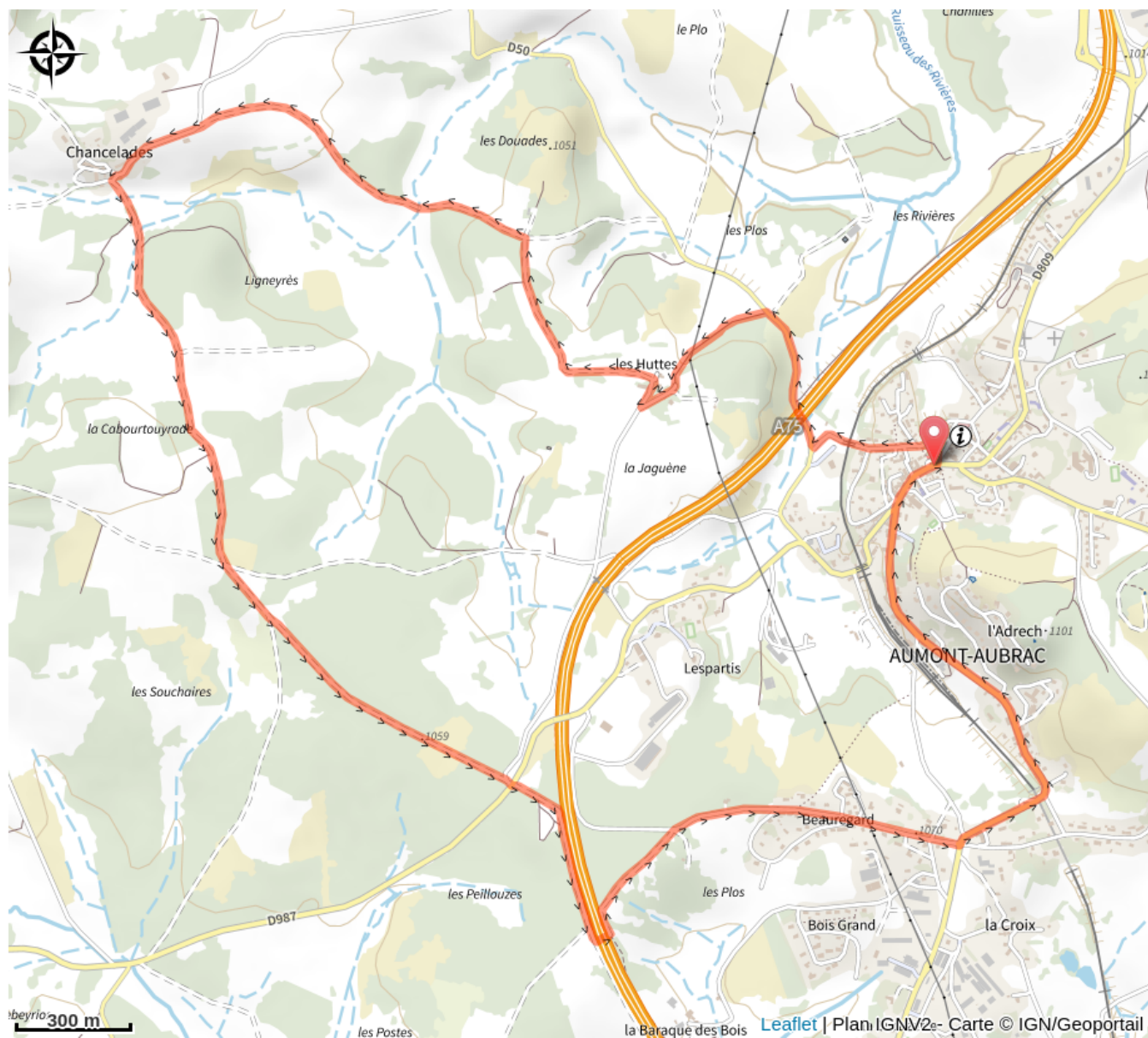
Profil altimétrique



Altitude min 1010 m Altitude max 1073 m

Départ depuis le centre bourg d'Aumont, descente puis montée vers Chancelades et retour par le chemin de St Jacques de Compostelle sur le haut du village en arrivant par l'hôtel Chez Camillou

Sur votre route...



Toutes les informations pratiques

Comment venir ?

Parking conseillé

Place du foirail, Peyre-en-Aubrac

Lieux de renseignement

**Office de Tourisme de l'Aubrac
Lozérien - Bureau d'Aumont-Aubrac**

Maison du Prieuré, Aumont-Aubrac,
48130 PEYRE-EN-AUBRAC

aumont@aubrac-lozere.com

Tel : 04 66 42 88 70

<http://www.aubrac-lozere.com>



Source



Communauté de Communes Hautes Terres de
l'Aubrac