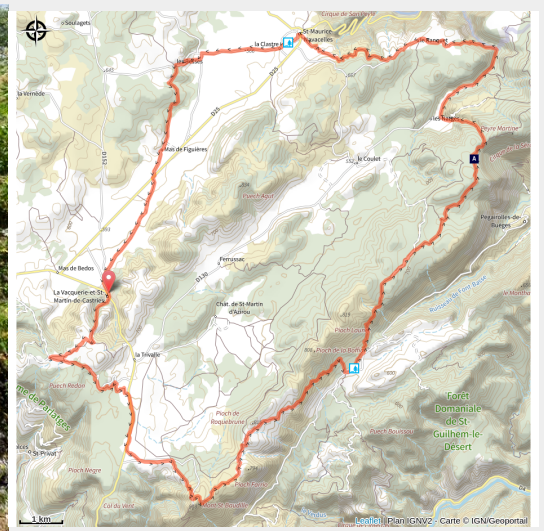


GR® de Pays Tour du Larzac Méridional - Tour sur les pentes de la Séranne



randonneurs sur le causse (manon Bourg)



Reliez deux villages emblématiques du rebord sud-est du Larzac, La Vacquerie et Saint-Maurice-de-Navacelles, au gré d'une itinérance de trois jours jalonnée par le belvédère du mont Saint-Baudille, le causse aride et par une incursion en forêt.

Le massif de la Séranne, figure de proue méridionale du Larzac, vous emmène à l'abordage des majestueux reliefs qui terminent le plateau, en surplomb de la plaine héraultaise et de la vallée de la Buèges. En trois séquences de toute beauté, explorez l'étendue infinie du causse et savourez des vues imprenables sur la

Infos pratiques

Pratique : Pédestre

Durée : 3 jours

Longueur : 43.7 km

Dénivelé positif : 1174 m

Difficulté : Moyen

Type : Séjour itinérant

Thèmes : Agropastoralisme, Randonnée pédestre

forêt de Parlatges, le causse et l'horizon méditerranéen.

Itinéraire

Départ : La Vacquerie et St-Martin-de-Castries

Arrivée : La Vacquerie et St-Martin-de-Castries

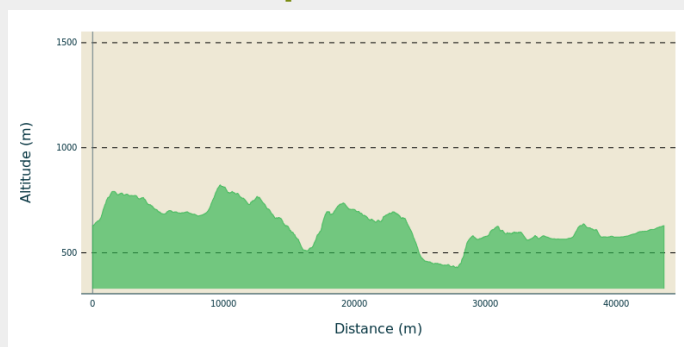
Balisage :  GRP

Communes : 1. La Vacquerie-et-Saint-Martin-de-Castries

2. Saint-Privat

3. Saint-Maurice-Navacelles

Profil altimétrique



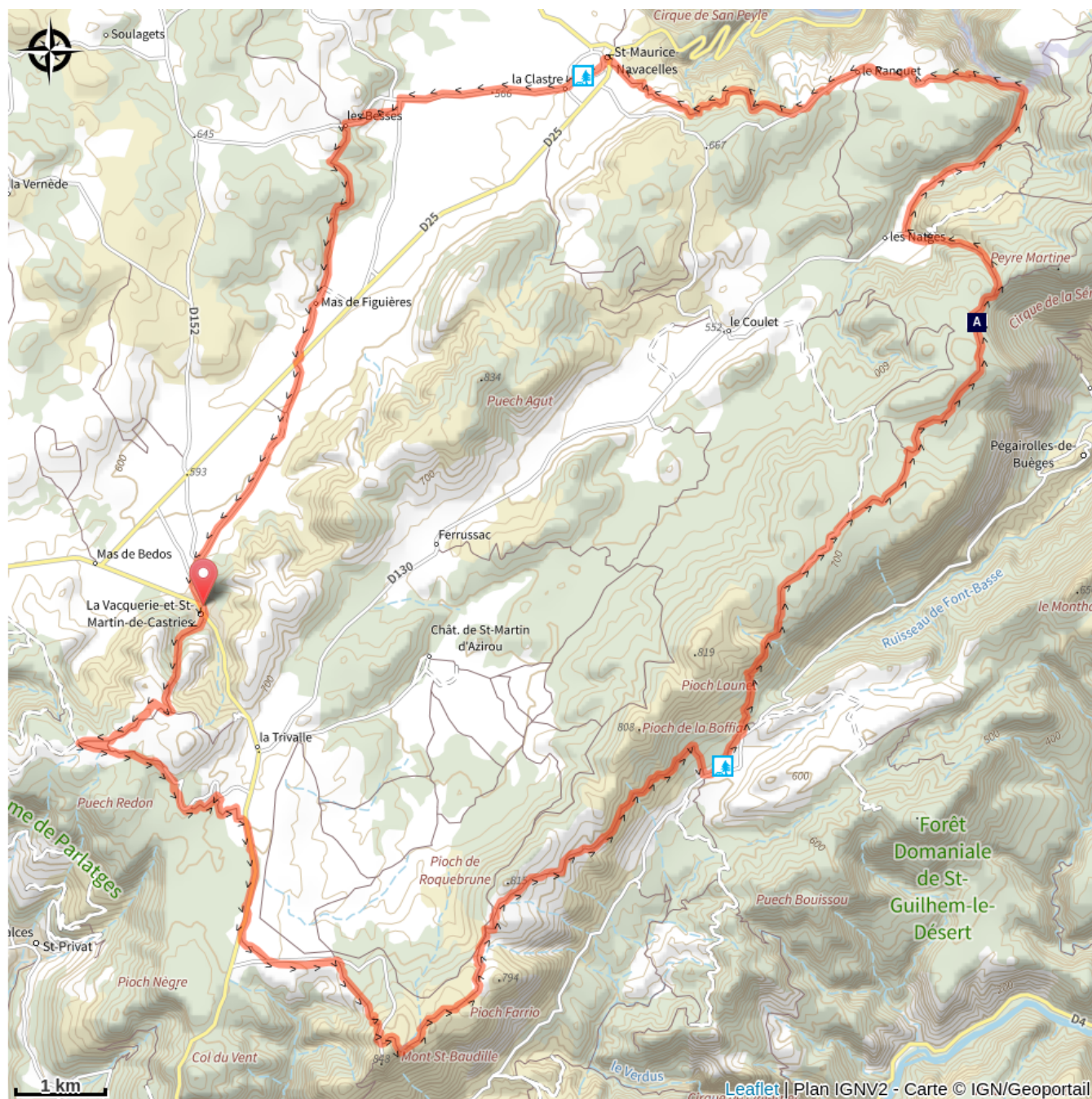
Altitude min 429 m Altitude max 823 m

Cette randonnée est l'une des 4 boucles du GR® de Pays Tour du Larzac Méridional qui parcourt le sud du plateau du Larzac, entre l'Hérault et l'Aveyron.

Étapes :

1. La Vacquerie - Mas d'Aubert / TLM les pentes de la Séranne
17.0 km / 459 m D+ / 5 h
2. Mas d'Aubert - St Maurice Navacelles / TLM les pentes de la Séranne
16.9 km / 559 m D+ / 5 h
3. St Maurice Navacelles - La Vacquerie / TLM les pentes de la Séranne
9.9 km / 153 m D+ / 3 h

Sur votre route...



 Zone de Lapiaz (A)

Toutes les informations pratiques



Grand Site de France du cirque de Navacelles

Cet itinéraire est situé sur le périmètre du Grand Site de France du cirque de Navacelles, véritable merveille écologique et géologique



UNESCO Causses et Cévennes

Cet itinéraire est situé dans la zone cœur du Bien Causses et Cévennes, paysage culturel de l'agropastoralisme méditerranéen.



Recommandations

Prévoir de l'eau en suffisance.

Comment venir ?

Transports

Possibilité de navettes, en période estivale depuis Lodève.

- Ligne bus Lio N°681 Montpellier - Lodève - Millau puis navette depuis Lodève vers le Grand Site de France Cirque de Navacelles

Accès routier

Depuis Millau par l'A75, sortie N°49 Le Caylar.

Suivre la D9 jusqu'à La Vacquerie-et-St-Martin-de-Castries.

Depuis Montpellier/Béziers par l'A75, sortie N°53 Lodève.

Suivre la D25 direction St-Pierre-de-la-Fage, puis la D9 jusqu'à La Vacquerie-et-St-Martin-de-Castries.

Parking conseillé

parking des randonneurs - village

i Lieux de renseignement

Office de Tourisme Lodévois et Larzac

7 Place du Rialto, 34700 LODEVE

tourisme@lodevoisetlarzac.fr

Tel : 0467888644

<http://www.tourisme-lodevois-larzac.fr>



Sur votre route...



Zone de Lapiaz (A)

Il s'agit de surfaces calcaires parcourues de "rigoles de dissolution" plus ou moins marquées

Crédit : JA PNRGC