

Le site de Ronesque

PNR_AUBRAC



Point de vue depuis Ronesque (© OT du Carladés)



Ressentir les bienfaits de cette marche dans une vieille forêt, puis grimper sur la mesa basaltique de Ronesque pour profiter d'un point de vue à 365°C.

Une randonnée qui alterne forêt, vallée sauvage en bord de ruisseau puis de beaux dénivelés pour atteindre Ronesque, petit plateau à sommet plat et aux versants abrupts, témoin de l'activité volcanique cantalienne passée..

Infos pratiques

Pratique : Pédestre

Durée : 4 h 18

Longueur : 16.2 km

Dénivelé positif : 649 m

Difficulté : Difficile

Type : Boucle

Thèmes : Flore, Géologie, Point de vue

Itinéraire

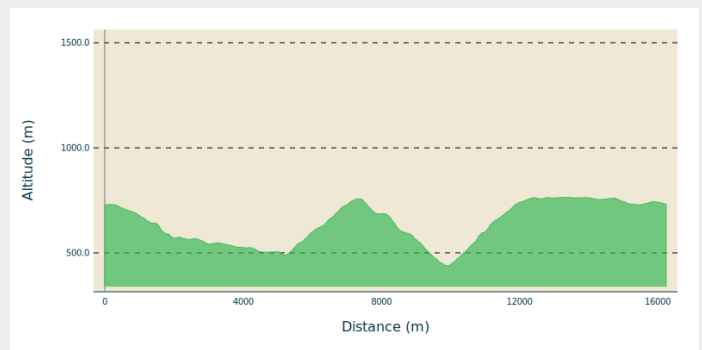
Départ : Devant l'église de Taussac

Arrivée : Devant l'église de Taussac

Balisage : — PR

Communes : 1. Taussac

Profil altimétrique




Altitude min 439 m Altitude max 764 m


1. Depuis la place de l'église de Taussac, revenir vers le calvaire. Passer à gauche et suivre des panneaux de bois « Sentier de l'Imaginaire ». Passer devant le château. Suivre un chemin gravillonné jusqu'à la ferme de la Borie-Basse. Virer à 90° à droite sur un chemin de terre à travers bois vers la vallée. A la « cabane de l'ermite », traverser le ruisseau (passerelle) et remonter sur 50 m jusqu'à une piste.
2. La suivre à droite (le Sentier de l'Imaginaire « La Forêt magique » remonte à gauche vers Taussac). Passer deux petits ruisseaux. Continuer à gauche en longeant le ruisseau de Combellou et suivre les directions Lez / Ronesque. Après trois bifurcations (deux à droite : Messilhac / Mur / et une à gauche : Notre-Dame de Lez) tantôt en bordure du ruisseau, tantôt en le surplombant, rejoindre la route de la Pesturie puis le hameau en continuant à gauche.
3. Continuer tout droit. Passer le Goul et aussitôt après bifurquer à droite sur un chemin gravillonné assez raide remontant à travers bois vers Ronesque (1 h de montée). Déboucher sur une petite route au niveau de bâtiments agricoles récents. La suivre à gauche pour monter jusque sur le piton basaltique (table d'orientation, panorama unique à 360°, église cimetière). Au retour du piton descendre à gauche par un sentier caillouteux jusqu'au village du « bout du monde » de Ronesque.
4. Prendre à gauche pour traverser le village. A la dernière maison (très typique) continuer à gauche pour descendre à travers bois jusqu'au confluent du Goul et de la Rasthène à Bazaygues. Passer les deux ruisseaux. Après le 2ème pont, obliquer à droite. Remonter jusqu'à Serres par une piste forestière en lacets et assez raide.
5. Suivre la route à gauche sur 400 m. Au premier virage bifurquer à gauche sur un chemin de terre bordé de murets ou de blocs de Basalte qui se prolonge par un chemin d'exploitation pour rejoindre Lugat. Après la première maison obliquer à droite sur une route de desserte rejoignant la D 13. Au carrefour prendre en face un chemin de terre puis un chemin creux jusqu'à Taussac. (Retrouver le Sentier de l'Imaginaire).

Avant ou après la balade, ne ratez pas les lieux de visite de Taussac : La Maison du bois (espace d'exposition dédié aux métiers du bois et à la forêt) et son jardin des 5 sens (en accès libre), ainsi que le Maison Manhes (intérieur auvergnat typique du XIX^e siècle). Infos et réservation : Mairie 05 65 66 02 45.

Sur votre route...



 Église romane de Taussac du XVème siècle (A)

 La maison du bois et le jardin des 5 sens (B)

Toutes les informations pratiques

Comment venir ?

Accès routier

Depuis Mur-de-Barrez, suivre la direction de Lacroix-Barrez et à la sortie du village prendre à droite (après le magasin Pulsat), 3 km jusqu'à Taussac.

Parking conseillé

Devant la salle des fêtes à l'entrée du village, Taussac

Lieux de renseignement

Office de Tourisme Aubrac Laguiole Carladez et Viadène - Bureau du Carladez

12, Grand'Rue, 12600 MUR-DE-BARREZ

carladez@tourismeenaubrac.com

Tel : 05 65 66 10 16

<https://www.tourisme-en-aubrac.com>



Sur votre route...



Église romane de Taussac du XVème siècle (A)

Crédit : @ commune de Taussac



La maison du bois et le jardin des 5 sens (B)

En lien avec le Sentier de l'imaginaire de Taussac "la forêt magique", la Maison du bois est un vaste espace d'exposition dédié aux métiers du bois, et à l'histoire de la naissance de la forêt. Ouverture l'été et sur réservation à l'année.

Juste à côté, le jardin des 5 sens, ouvert toute l'année pour voir des fleurs en toutes saisons, sentir les plantes aromatiques, goûter toutes sortes de fruits, écouter le circuits de l'eau et le bourdonnement des insectes, toucher l'écorce des arbres...et contempler un bel ensemble de toits en lauzes depuis le point culminant du village.

Crédit : @ OT Tourisme en Aubrac