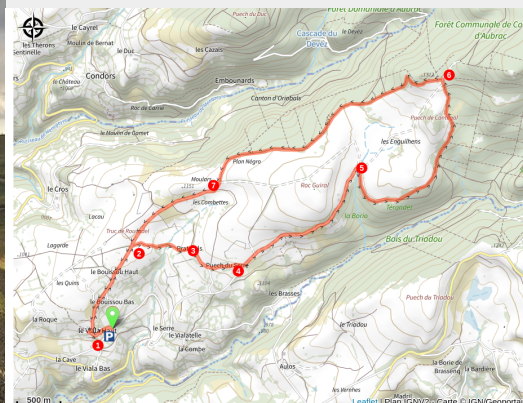


La montagne des Enguilhens

PNR_AUBRAC



Buron des Enguilhens, qui revit en gîte touristique (© A. MÉRUVILLES pour Tourisme en Aubrac)



Vous êtes au pied des Truques, un des plus hauts sommets de l'Aveyron et de l'Aubrac, en lisière de forêt, la vue dévale sur les burons des Enguilhens et l'horizon infini.

Le paysage est superbe et emblématique de l'Aubrac, c'est aussi une plongée dans l'histoire, la forêt sert en effet de maquis, et notamment une grotte encore visible. Aujourd'hui c'est le refuge des cerfs, et un spot d'écoute du brâme.

Infos pratiques

Pratique : Pédestre

Durée : 3 h 30

Longueur : 13.9 km

Dénivelé positif : 347 m

Difficulté : Moyen

Type : Boucle

Thèmes : Agropastoralisme, Histoire et patrimoine

Itinéraire

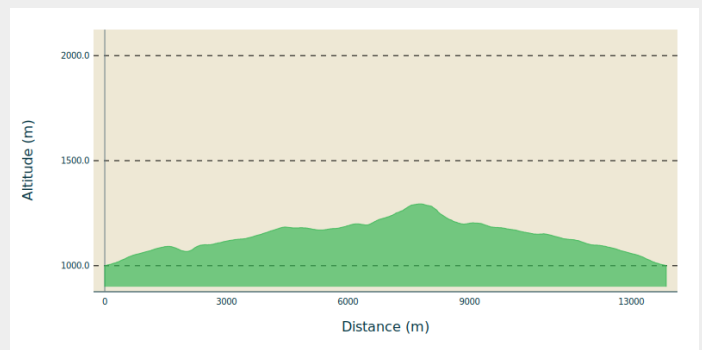
Départ : Lieu-dit le Viala-Haut, aire de pique-nique, Condom-d'Aubrac

Arrivée : Lieu-dit le Viala-Haut, aire de pique-nique, Condom-d'Aubrac

Balisage : — PR

Communes : 1. Condom-d'Aubrac

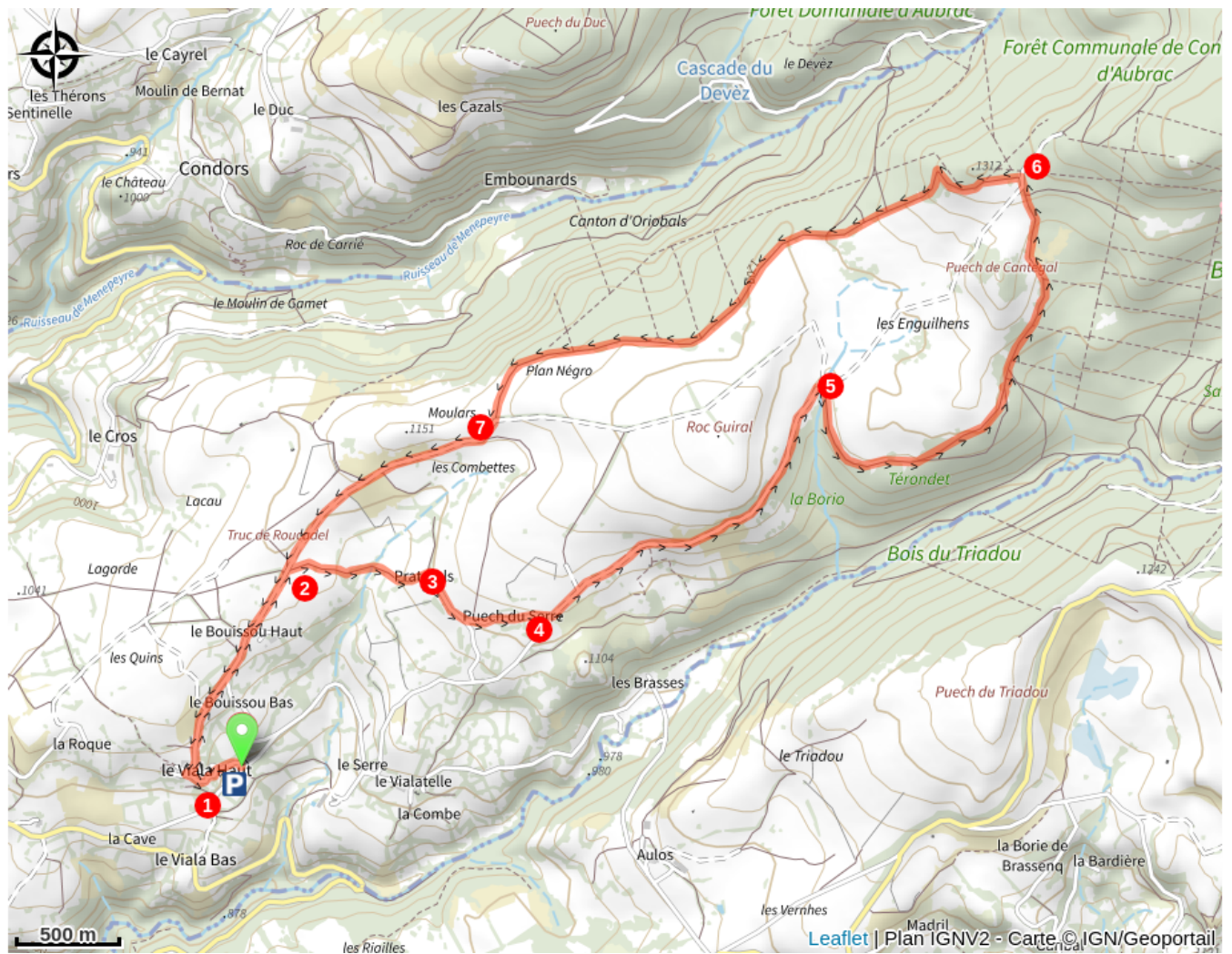
Profil altimétrique



Altitude min 1000 m Altitude max 1294 m

1. Départ de l'aire de pique-nique. Au départ de la route du Viala-Haut/Trans-Aubrac (le Viala-Haut : hameau typique avec four à pain, fontaine). Monter la route vers le Viala-Haut. Au bout de la route goudronnée, derrière la ferme du Bouissou-Haut, suivre la piste.
2. Au carrefour à cinq branches, emprunter le chemin entre les murets à droite, il se rétrécit. Traverser le ruisseau du Serre et monter sur la gauche (passages humides).
3. À la ferme de Pratoms, suivre la route à droite. Monter celle du Puech du Serre à gauche. Passer derrière les belles fermes (bâti traditionnel de l'Aubrac : maison, grange et étable).
4. Monter la piste à gauche en direction du buron. La suivre tout droit sur 2 km. Vue sur la Boralde de la Poujade, le bois et le Puech du Triadou. Vous êtes au coeur des montagnes d'estive où les vaches Aubrac pâturent du 25 mai au 13 octobre.
5. Au croisement (Pont du Gazet), prendre le chemin à droite ; il reste en lisière de bois. Dans une clairière de fougères, vestiges de la grange monastique de Térondet. A la patte d'oie, rester sur la piste du haut (marcher le long de la clôture). Passer devant une croix : stèle et grotte des maquisards. Aux autres pattes d'oie, rester à gauche.
6. À l'intersection, continuer en face et à 50 m, face à la barrière, virer (vue sur la clairière et le Buron des Enguilhens et au loin : causses du Lévézou et du Comtal, Rodez). Ce chemin reste quasiment droit, toujours en lisière de bois.
7. 300 m après avoir laissé cette lisière, descendre en face (laisser deux pistes à gauche) et rejoindre le point de départ.

Sur votre route...



Toutes les informations pratiques

Comment venir ?

Accès routier

Depuis Laguiole, prendre la direction d'Espalion sur la D921, sur 2,5 km. Bifurquer à gauche sur la D900 direction Curières et Condom-d'Aubrac. Ne pas rentrer dans Condom-d'Aubrac et poursuivre jusqu'au lieu-dit Viala-Haut (20 minutes)

Depuis Saint-Chely d'Aubrac, prendre la D19, traverser la départementale et prendre en face la D900 (10 minutes).

Parking conseillé

Lieu-dit le Viala-Haut, Condom-d'Aubrac

Lieux de renseignement

Office de Tourisme Aubrac Laguiole Carladez et Viadène - Bureau de Saint-Chély-d'Aubrac

Route d'Aubrac, 12470 SAINT-CHELY-
D'AUBRAC

saintchely@tourismeenaubrac.com

Tel : 05 65 44 21 15

<https://www.tourisme-en-aubrac.com/>

Source



Communauté de Communes Aubrac Carladez et
Viadène

<https://www.ccacv.fr/>