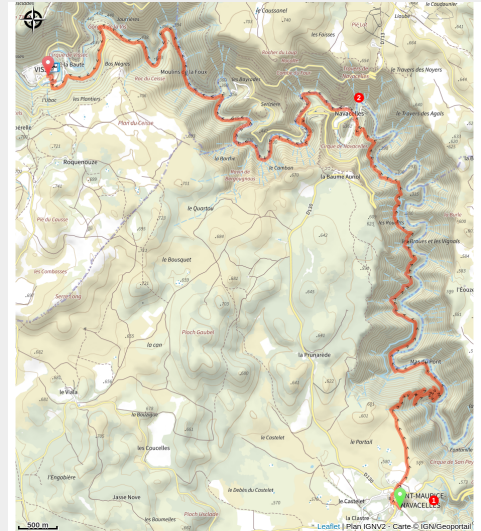


# St Maurice - Vissec / TLM Au Cœur du Causse



cascade Navacelles (Rodolphe Travel - Vitinova)



## Infos pratiques

Pratique : Pédestre

Durée : 5 h

Longueur : 19.2 km

Dénivelé positif : 583 m

Difficulté : Moyen

Type : Etape

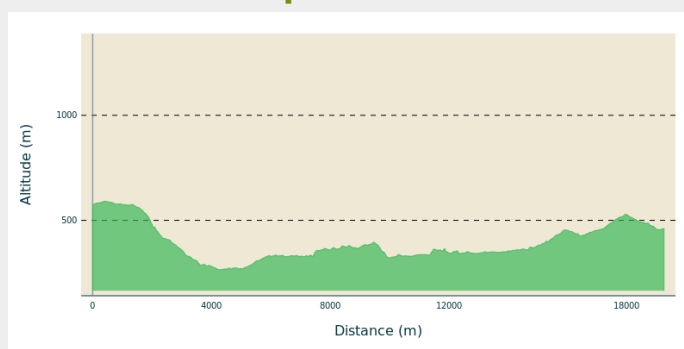
# Itinéraire

**Départ** : SAINT-MAURICE-NAVACELLES

**Arrivée** : Vissec

**Communes** : 1. Saint-Maurice-Navacelles

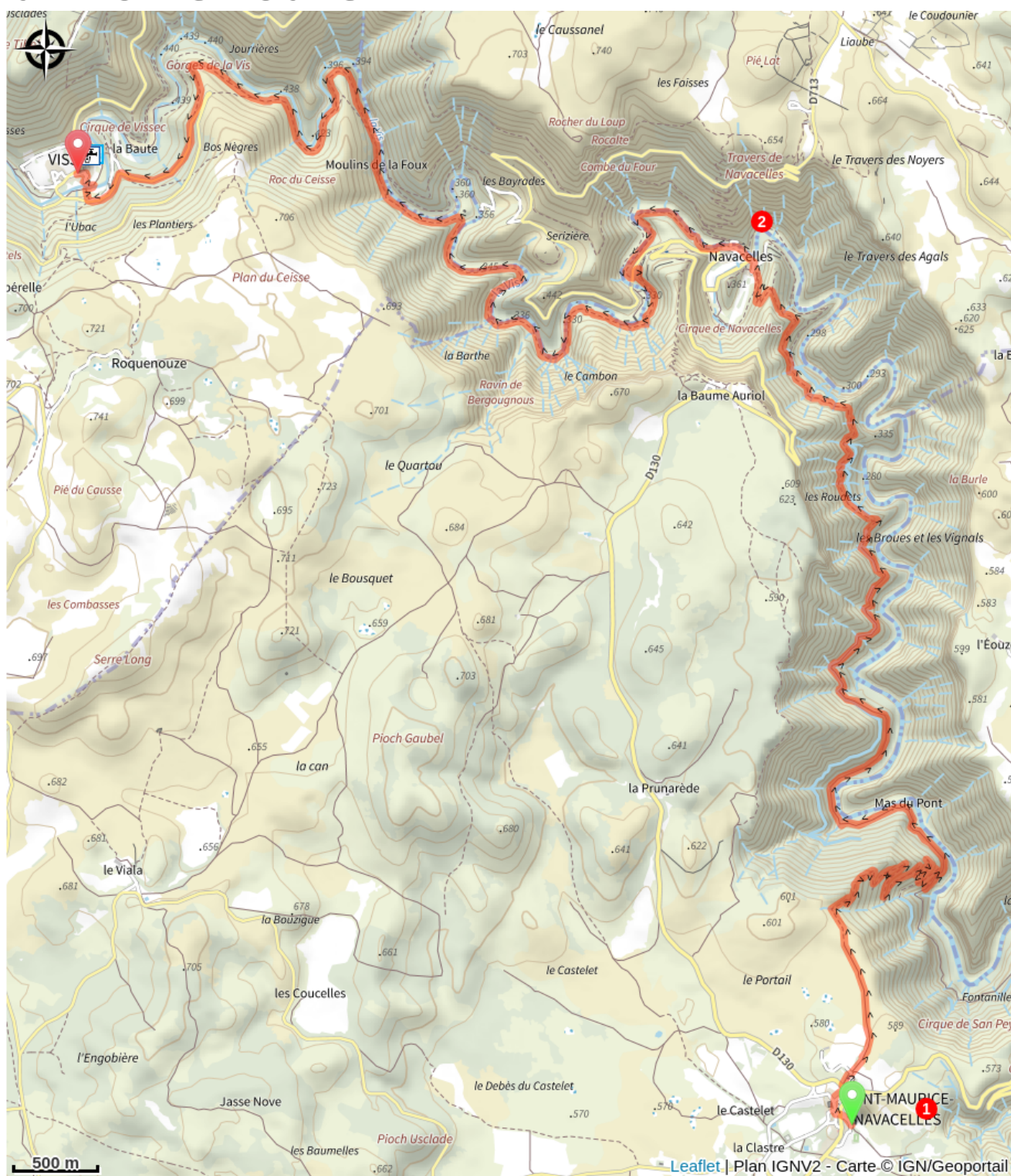
## Profil altimétrique



Altitude min 265 m Altitude max 591 m

1. Sortez de Saint-Maurice-Navacelles en passant devant le château, pour retrouver le GRP Tour du Larzac Méridional, direction le Nord en passant devant l'atelier du sculpteur Dardé, puis prendre à droite en suivant le GR 7 et le PR Navacelles, Causse et Gorges de la Vis, commun jusqu'à Navacelles sur 10km.
2. Ne traversez pas le pont médiéval, et restez à gauche de la Vis jusqu'à Vissec. Tracé d'environ 8,5 km en partie commun avec le PR Les Moulins de la Foux.

# Sur votre route...



# Toutes les informations pratiques