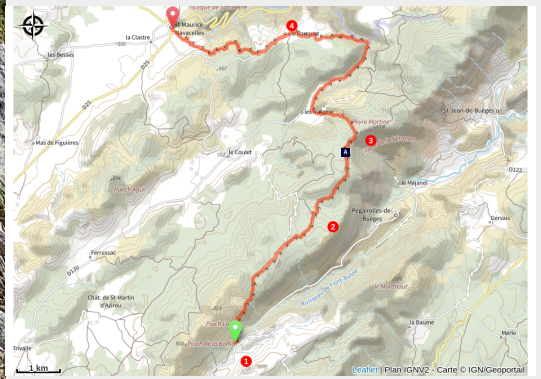


Mas d'Aubert - St Maurice Navacelles / TLM les pentes de la Séranne



repos marcheur (Stéphanie DurandKeller)



Infos pratiques

Pratique : Pédestre

Durée : 5 h

Longueur : 16.9 km

Dénivelé positif : 559 m

Difficulté : Moyen

Type : Etape

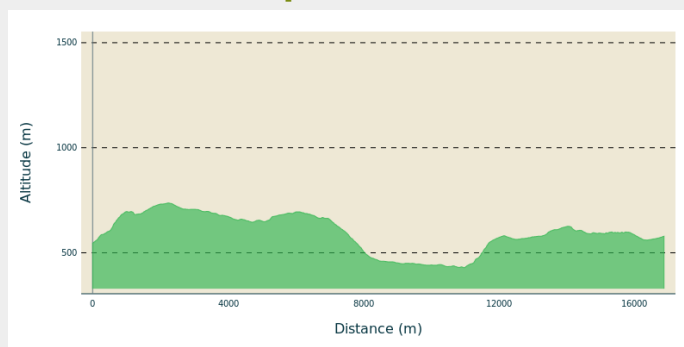
Itinéraire

Départ : Mas d'Aubert - Les Lavagnes

Arrivée : SAINT-MAURICE-NAVACELLES

Communes : 1. Saint-Maurice-Navacelles

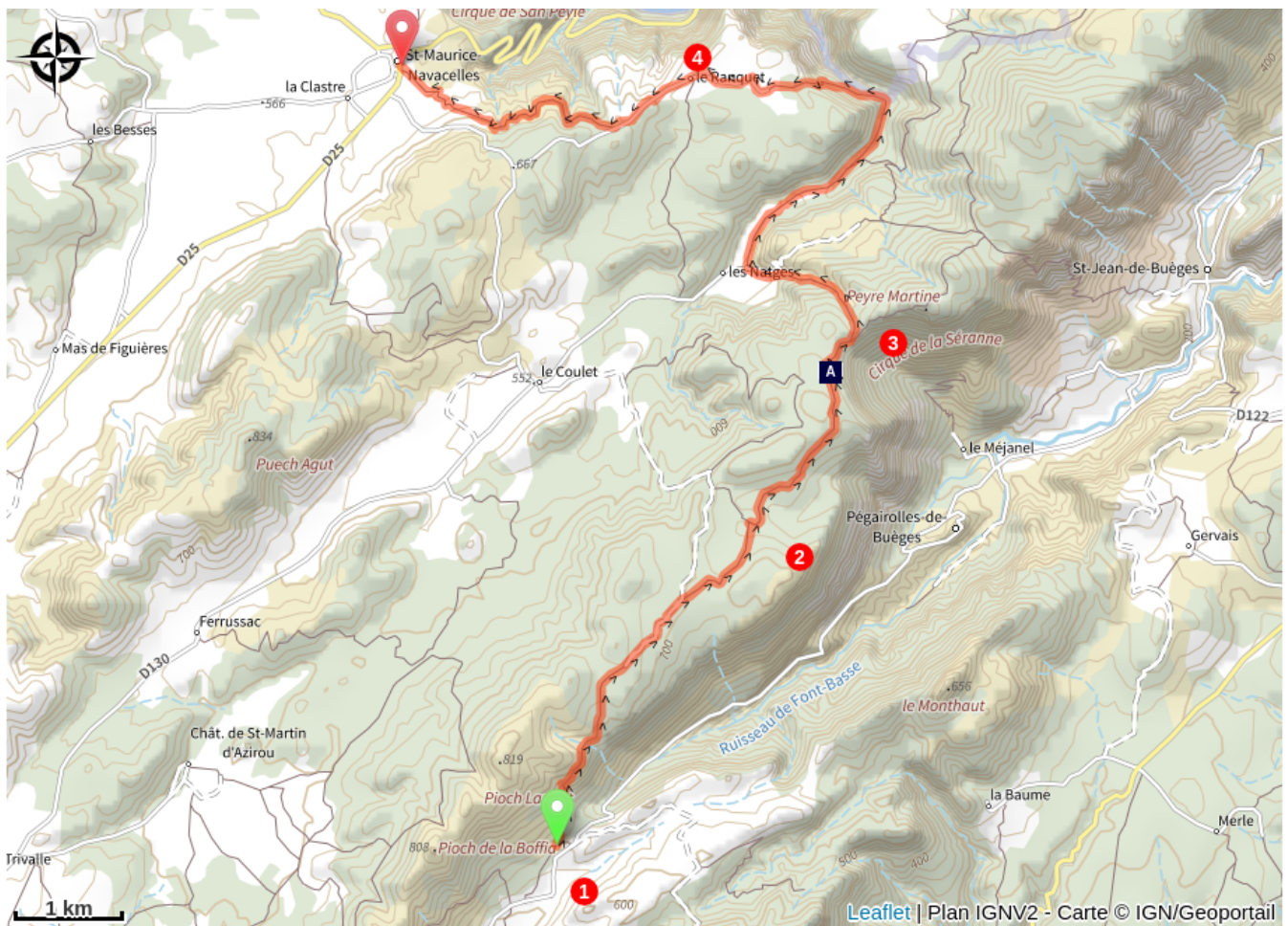
Profil altimétrique



Altitude min 429 m Altitude max 737 m

1. Du Mas Aubert, laissez le PR et montez sur un tronçon commun GRP TLM et GR 74 sur 5km.
2. Le balisage devient commun avec le PR Cirque de la Séranne sur environ 2km.
3. Laissez le PR à droite et descendez à gauche sur le tronçon GRP/GR sur 6km.
4. Vous retrouvez une portion commune avec le PR Les Rajols sur près de 3km, pour arrivée au village de Saint-Maurice-Navacelles.

Sur votre route...



 Zone de Lapiaz (A)

Toutes les informations pratiques

Sur votre route...



Zone de Lapiaz (A)

Il s'agit de surfaces calcaires parcourues de "rigoles de dissolution" plus ou moins marquées

Crédit : JA PNRGC