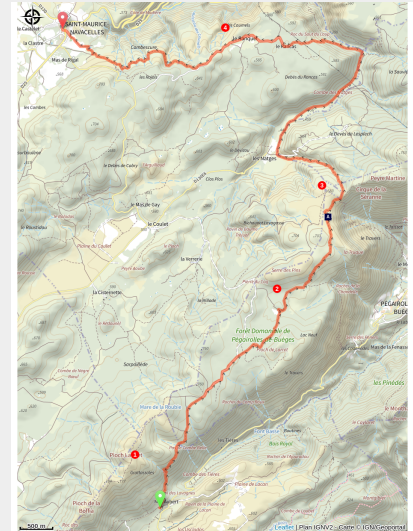


Mas Aubert - Saint-Maurice-Navacelles / TLM Intégral



pas de randonneur (AK - CCLL)



Infos pratiques

Pratique : Pédestre

Durée : 6 h

Longueur : 16.9 km

Dénivelé positif : 563 m

Difficulté : Moyen

Type : Etape

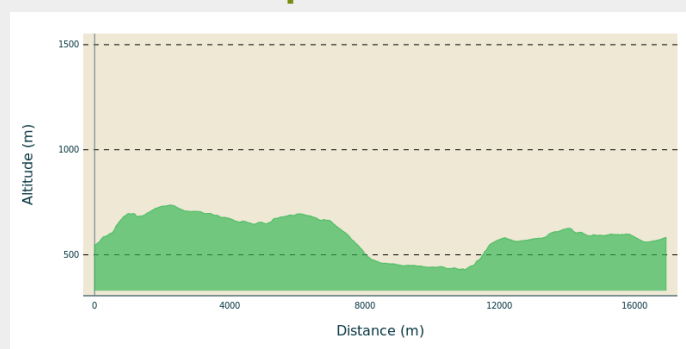
Itinéraire

Départ : Mas Aubert

Arrivée : Saint-Maurice-Navacelles

Communes : 1. Saint-Maurice-Navacelles

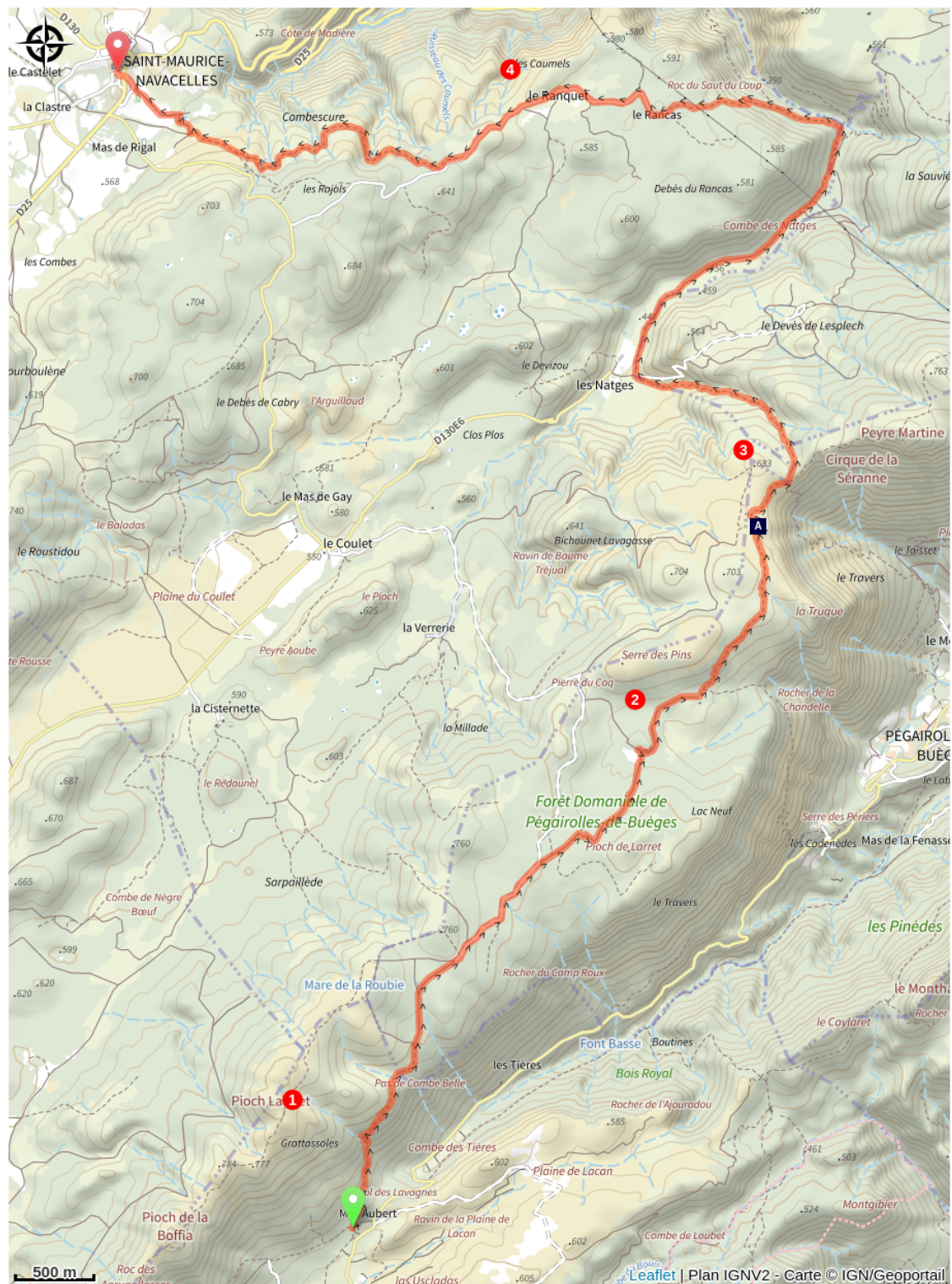
Profil altimétrique



Altitude min 429 m Altitude max 737 m

1. Du Mas Aubert, laissez le PR et montez sur un tronçon commun GRP et GR 74 sur 5 km.
2. Un autre croisement, laissez le PR à droite et descendez à gauche sur le tronçon GRP/GR sur 6 km.
3. Vous retrouvez une portion commune avec le PR Les Rajols sur près de 3 km.
4. Suivez le GRP à droite sur 600 m vers le village de Saint-Maurice-Navacelles.

Sur votre route...



 Zone de Lapiaz (A)

Toutes les informations pratiques

Sur votre route...



Zone de Lapiaz (A)

Il s'agit de surfaces calcaires parcourues de "rigoles de dissolution" plus ou moins marquées

Crédit : JA PNRGC