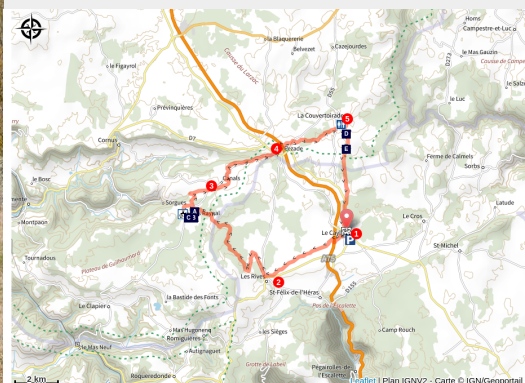


VTT N°87 - Le lion de Servières

Du sud Larzac au Lac du Salagou



VTTiste - couvertoirade (Vincent Bartoli)



Une escapade rugissante sur le plateau du Guilhaumard, constellé de maquis et de hêtres, et une traversée du Larzac sud, tout de steppe et de calcaire. Tellement plus fun que de rester comme un lion en cage !

C'est sous le signe du lion (allusion à la forme du roc de Servières) qu'est placée cette grande boucle à travers la « savane » caussenarde. Au gré de pistes fluides et de sections plus techniques, par des chemins bordés de murets ou des buisseries, explorez le Larzac méridional sous toutes ses facettes, célèbres comme La Couvertoirade, plus secrètes comme l'étonnant plateau du Guilhaumard

Infos pratiques

Pratique : VTT

Durée : 3 h 30

Longueur : 31.5 km

Dénivelé positif : 525 m

Difficulté : Difficile

Type : Boucle

Thèmes : Agropastoralisme

Itinéraire

Départ : La Caylar

Balisage : ► VTT Parc

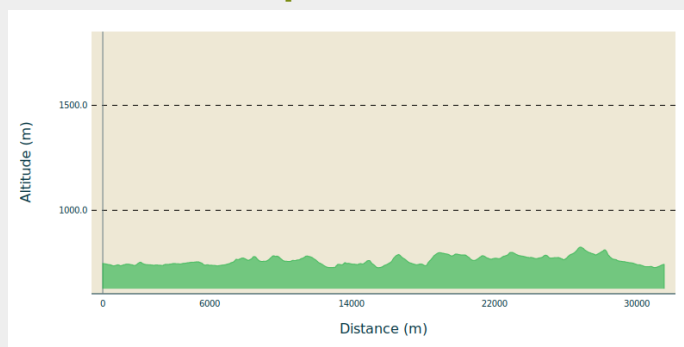
Communes : 1. Le Caylar

2. Les Rives

3. Cornus

4. La Couvertoirade

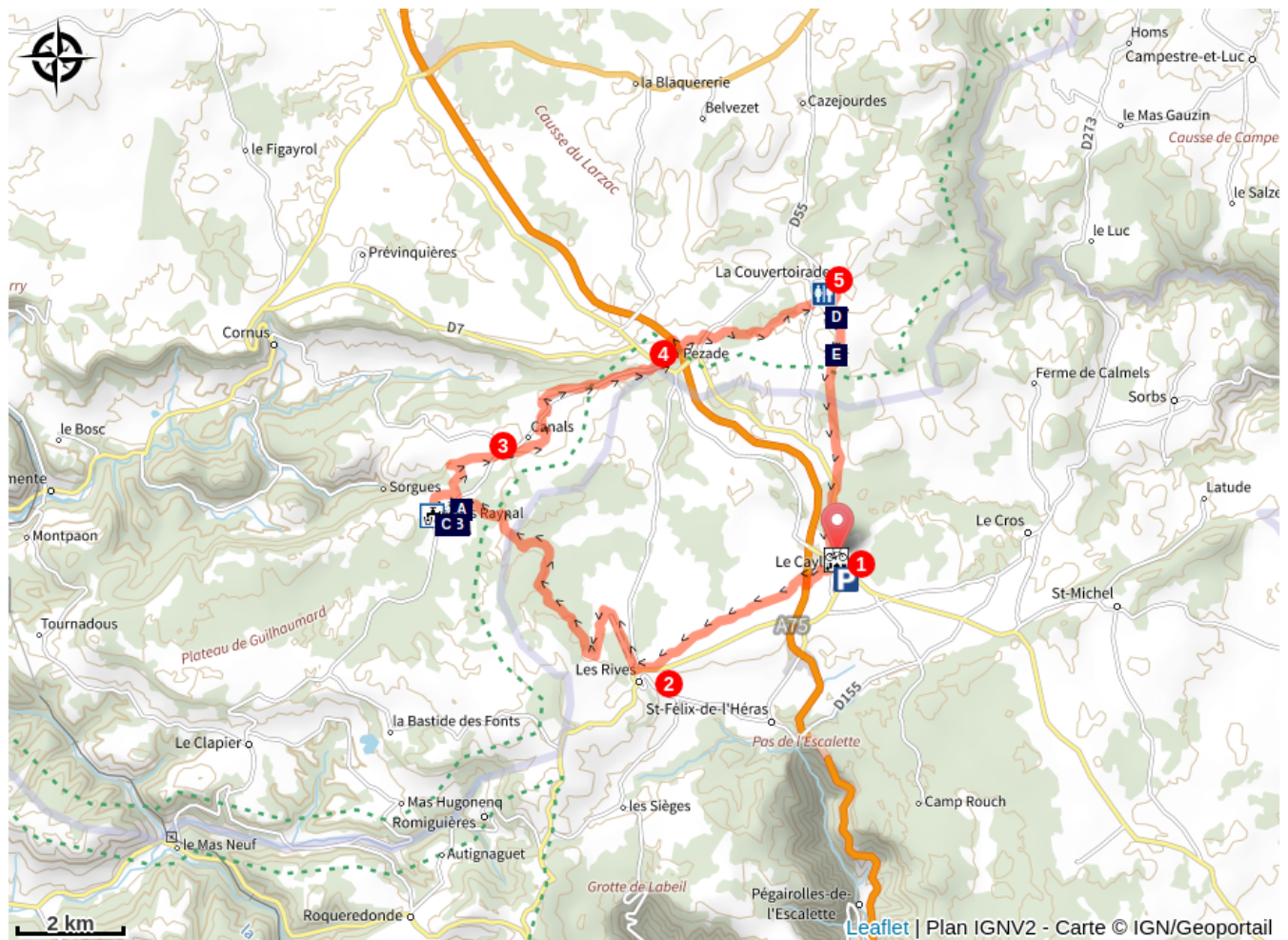
Profil altimétrique






Altitude min 727 m Altitude max 825 m

1. De la halle du Caylar, les balises VTT suivent le tracé de la Passa Méridia et de la GTMC. Après être passé sous l'autoroute, on le quitte quelques centaines de mètres avant les Rives pour poursuivre tout droit sur cette belle piste roulante.
2. Arriver au hameau des Rives et prendre à droite. S'en suit une longue alternance de passages roulants et plus techniques dans une ambiance typiquement caussenarde pour finir par rejoindre le balisage du GR sur la RD 140 entre les hameaux de Mas Raynals et Canals.
3. Après la croix de Canals, on contourne le hameau par le sud pour recroiser la D140 au nord du hameau et retrouver le GR71c jusqu'à la Pezade.
4. Le GR vous permettra après être passé sous l'autoroute et d'avoir croisé la RD 493 puis la RD 55 (soyez vigilants pour ces traversées) de retrouver la cité Templière de la Couvertoirade.
5. Contournez la Cité par la droite et en face de la porte Sud prenez à droite l'itinéraire qui est aussi suivi par le GR de Pays. Ce tracé est assez technique sur certaines parties. Vous suivrez de superbes buisseries qui ont résisté aux temps et qui balisent l'itinéraire. L'arrivée au Caylar se fera en utilisant la route départementale, soyez vigilants.

Sur votre route...



-  La mare et son puits (A)
-  Flore du Guilhaumard (C)
-  Le chêne pubescent (E)

-  Source St-Martin (B)
-  La buissière (D)

Toutes les informations pratiques



UNESCO Causses et Cévennes

Cet itinéraire est situé dans la zone cœur du Bien Causses et Cévennes, paysage culturel de l'agropastoralisme méditerranéen.

Comment venir ?

Transports

Ligne de bus Lio 681 : Millau - Lodève - Montpellier

Accès routier

Depuis Millau / Lodève / Montpellier / Béziers : A75 sortie N°49 Le Caylar.

Parking conseillé

parking des randonneurs - à côté gendarmerie

Lieux de renseignement

Office de Tourisme Lodévois et Larzac

7 Place du Rialto, 34700 LODEVE

tourisme@lodevoisetlarzac.fr

Tel : 0467888644

<http://www.tourisme-lodevois-larzac.fr>



Sur votre route...



La mare et son puits (A)

Bien souvent, les mares ont été creusées par la main de l'homme dans le but de conserver l'eau à la surface du sol sur ce causse aride. Ces réserves d'eau servaient de point d'abreuvement pour le bétail, de lavoir, de vivier... Elles accueillent de nombreuses espèces aquatiques et attirent le gibier, les oiseaux et les chauves-souris. Délaissées depuis l'arrivée de l'eau potable, certaines sont réhabilitées et accueillent une profusion d'espèces dont certaines sont menacées voire en voie d'extinction.

Pour en savoir plus : voir le document "Préserver la biodiversité des mares et des lavognes " du PNR des Grands Causses disponible à l'Office de Tourisme Larzac et Vallées.

Crédit : Frédéric DELMAS



Source St-Martin (B)

"De l'eau sur le Causse"

Le relief karstique du plateau du Guilhaumard ne retient pas d'eau en surface et l'eau sur le causse, y est rare. La source St-Martin s'écoule depuis un trou situé entre deux couches de roche et les hommes ont aménagé cet espace de manière à retenir l'eau et y faire boire les troupeaux.

Crédit : Frédéric DELMAS



Flore du Guilhaumard (C)

Le plateau du Guilhaumard est célèbre pour la richesse de sa flore. En effet les pelouses caussenardes ont une originalité biologique exceptionnelle et 1850 espèces de plantes y ont été recensées: certaines sont rares ou endémiques. En avril et mai on peut y voir des liliacées comme la tulipe australe ou la fritillaire des Pyrénées, et de mai à juillet, de nombreuses orchidées comme l'ophrys de la passion.

Crédit : Frédéric DELMAS



🐄 La buissière (D)

Cheminements à l'intérieur de haies denses de buis arborescents centenaires, elles étaient destinées à protéger et à canaliser les troupeaux.

Sources : PNRGC_DA

Crédit : ©PNR Grands Causses



☀️ Le chêne pubescent (E)

Le chêne pubescent (*Quercus pubescens*) est largement répandu dans les zones calcaires du sud de la France. Ses feuilles sont pubescentes à leur face inférieure, ce qui constitue une adaptation à la sécheresse (les poils limitent l'évaporation et retiennent l'humidité). Autrefois, les glands étaient ramassés pour les animaux ou bien mangés sur place par les troupeaux.

Sources : PNRGC_LJ

Crédit : ©PNR Grands Causses