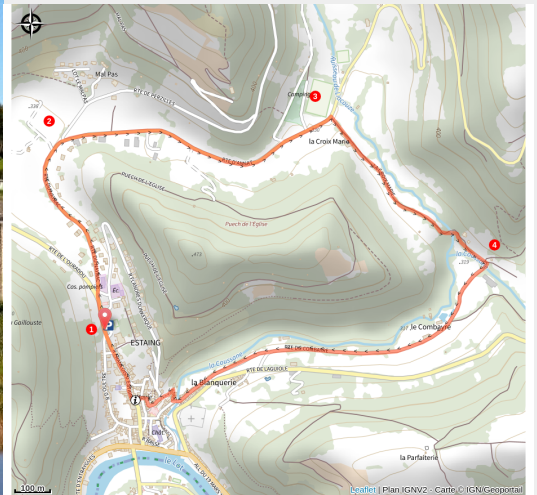


# Le tour du Combayre

PNR\_AUBRAC



La cité d'Estaing et le Lot (3CLT©)



Un circuit découverte autour de la cité médiévale d'Estaing et d'un patrimoine architectural et naturel (église, château, vignoble, vallée de la Coussane...)

Idéale pour une promenade en famille à la découverte du patrimoine d'Estaing

## Infos pratiques

Pratique : Pédestre

Durée : 1 h

Longueur : 3.8 km

Dénivelé positif : 38 m

Difficulté : Très facile

Type : Boucle

Thèmes : Eau, Histoire et patrimoine

# Itinéraire

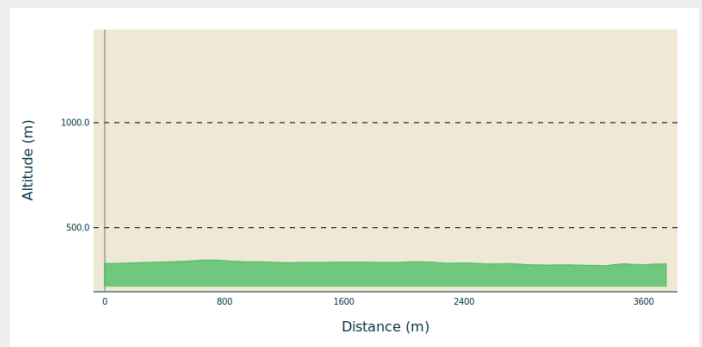
**Départ** : Place du Foirail, Estaing

**Arrivée** : Place du Foirail, Estaing

**Balisage** : — PR

**Communes** : 1. Estaing

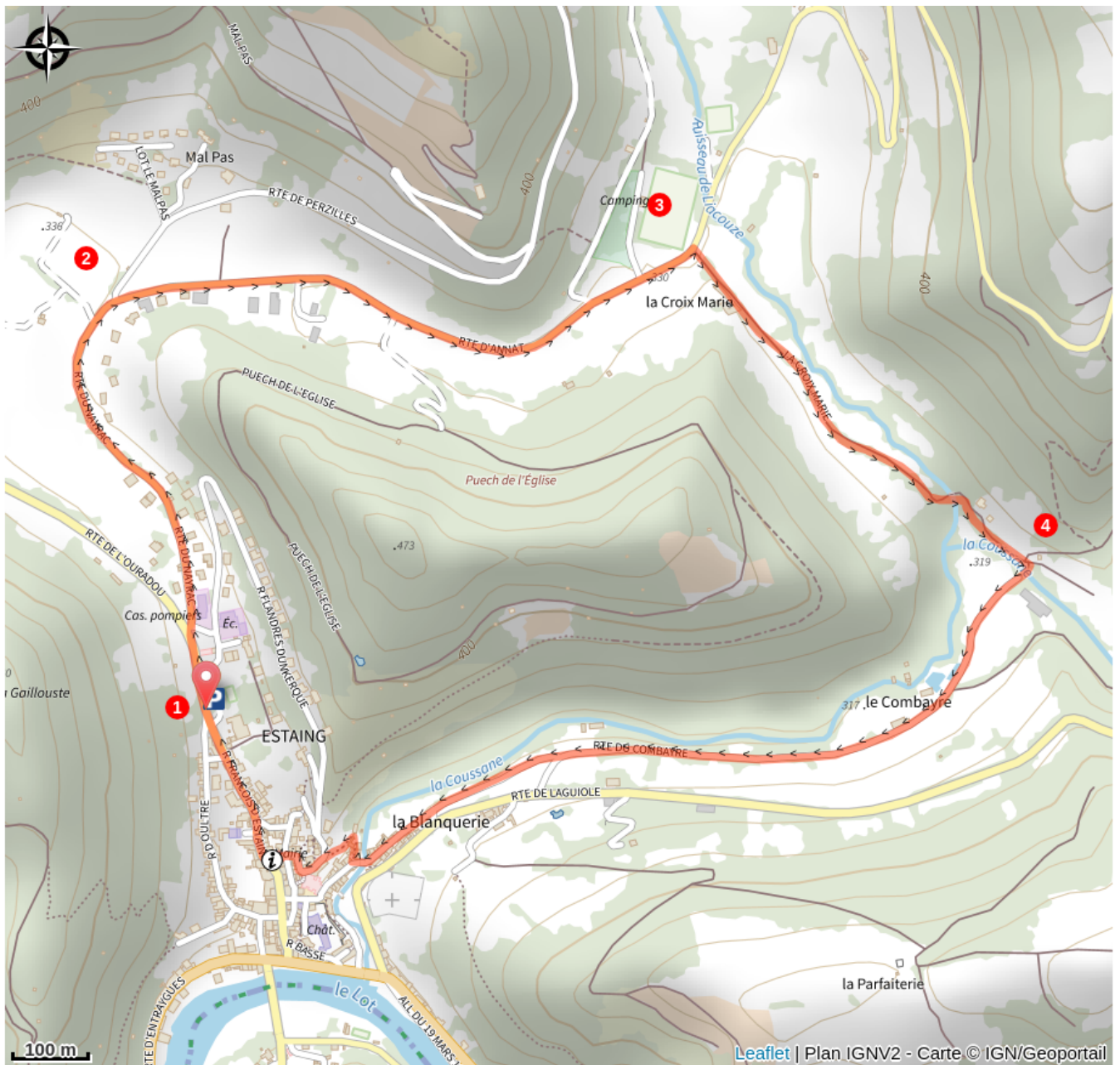
## Profil altimétrique



Altitude min 319 m Altitude max 346 m

1. Depuis la place de la salle des fêtes (gîte d'étape sur le chemin de Saint-Jacques-de-Compostelle en bout de place, côté nord), remonter la D 167 en direction d'Annat et le terrain de camping.
2. Laisser à gauche la route de desserte du Mal Pas. Poursuivre toujours tout droit sur la D 167 sur 900 m vers la Chantellerie. Passer devant l'entrée du camping et du stade et atteindre la Croix Marie.
3. Bifurquer à droite sur un agréable chemin de terre, longeant le ruisseau. Traverser puis continuer sur la rive gauche le chemin remontant vers Annat (chemin de la Prade).
4. Prendre à droite, passer le ruisseau et suivre un agréable chemin rejoignant la pisciculture puis le moulin de Boufarou. Emprunter ensuite la rue du Pont. Traverser la Coussane (vieux pont). Monter à droite par des escaliers jusqu'au presbytère. Descendre à droite jusqu'à l'Office de Tourisme et la rue principale. Remonter à droite vers la salle des fêtes.

# Sur votre route...



# Toutes les informations pratiques

## Comment venir ?

Transports

[CAR LIO ligne 212](#) (Espalion-Entraygues-Mur de Barrez)

Accès routier

Depuis Espalion rejoindre Estaing par la D920

Parking conseillé

Parking de la Place du Foirail, Estaing

## Lieux de renseignement

**Office de Tourisme Terres d'Aveyron  
- Bureau d'Estaing**

24, rue François d'Estaing, 12190 Estaing

[accueil@terresdaveyron.fr](mailto:accueil@terresdaveyron.fr)

Tel : 05 65 44 10 63

<http://www.terresdaveyron.fr>



## Source



Communauté de Communes Comtal Lot Truyère

<https://comtal-lot-truyere.fr/>