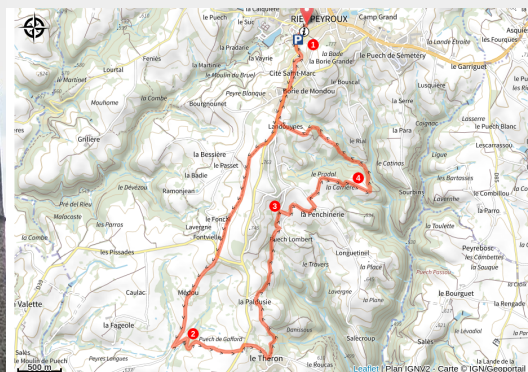


Le chemin d'Ischafrède



Eglise Saint Martial de Rieupeyroux (©OT Aveyron Ségala)



Un patrimoine architectural historique et naturel à découvrir.

Traverser le bourg médiéval et les paysages du Ségala.

Infos pratiques

Pratique : Pédestre

Durée : 3 h 9

Longueur : 12.7 km

Dénivelé positif : 376 m

Difficulté : Difficile

Type : Boucle

Itinéraire

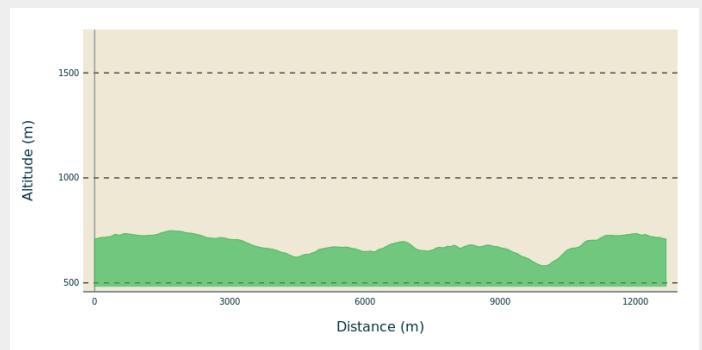
Départ : parking du cinéma, Rieupeyroux

Arrivée : parking du cinéma,
Rieupeyroux

Balisage : — PR

Communes : 1. Rieupeyroux

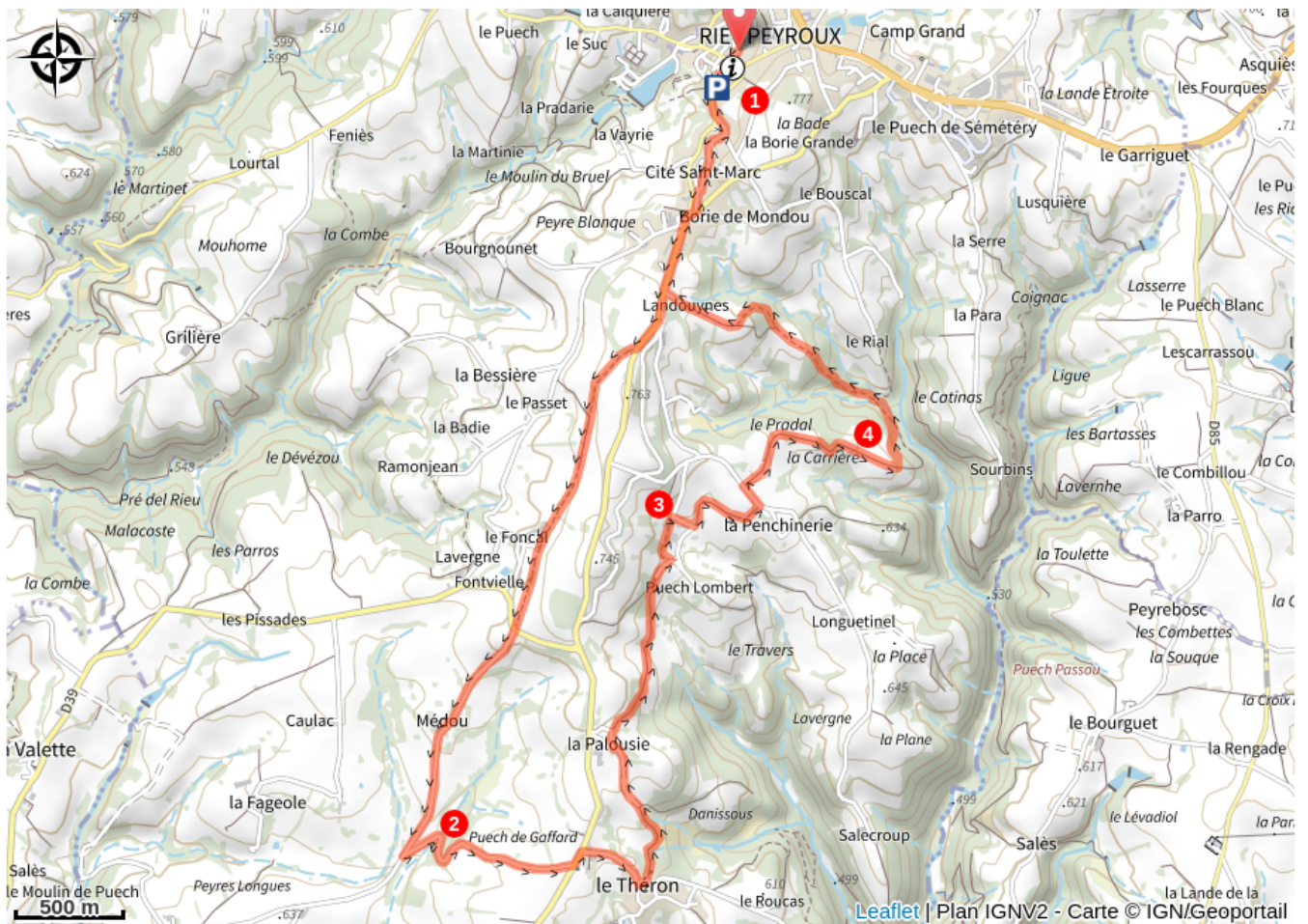
Profil altimétrique



Altitude min 582 m Altitude max 749 m

1. Devant le parking, passer devant la Poste, prendre la rue du Pittou, continuer sur la place du Gitat.
Quitter Rieupeyroux par la D911 en direction de Carmaux point à 200 m, obliquer à gauche, route du Bouscal, puis à droite sur le chemin du lotissement et retrouver la D905 pour suivre la route en montant pendant 500 m environ. Obliquer à droite sur le chemin herbe vers le Puech rouget entre parenthèses (belle vue sur l'ouest du Ségala). Le chemin continue en ligne droite vers la ferme du Fonçal. Après la ferme, continuer en face vers Médou, traverser la D39 et poursuivre la route en face pendant 500 mètres.
2. Virer à gauche en épingle et remonter vers la D905. Au château d'eau, prendre à gauche sur 50 mètres, puis à droite vers le Théron. à l'entrée du village, prendre la première route à gauche puis, à 50 m, continuer à gauche sur le chemin de terre menant à la Palousie. Passer sous le Hamon et emprunter le chemin rural de Puech Lombert et à gauche celui qui va vers la VC numéro 9 route goudronnée.
3. Emprunter la route à droite sur 200 m et, à la ferme, tourner à gauche sur un large chemin à travers champ. Retrouver la route de la Penchinerie. Bifurquer à gauche sur 150 m, puis à droite sur un chemin d'exploitation.
Quitter ce chemin à gauche sous le pré (être attentif aux balisage) pour entrer dans le bois et descendre au ruisseau.
4. Longer le marigot par la gauche, sauter un petit ruisseau (ou prendre la passerelle sur la gauche) et remonter le chemin escarpé dans une belle futée, puis dans les bois de châtaignier. En cours de montée, oblique et à droite, passer près de l'ancienne ferme de Landouynes et rejoindre la D905. Tourner à droite et rejoindre le bourg en empruntant l'itinéraire de l'aller.

Sur votre route...



Toutes les informations pratiques

Comment venir ?

Accès routier

Rejoindre le bourg centre de Rieupeyroux par la D911 ou D905

Parking conseillé

Parking du cinéma

Lieux de renseignement

**Office de Tourisme Aveyron Ségala -
Bureau de Rieupeyroux**

3 Rue du Balat, 12240 Rieupeyroux

rieupeyroux@tourisme-aveyron-segala.fr

Tel : 05 65 65 60 00

<http://www.tourisme-aveyron-segala.fr/>



SÉGALA.
AVEYRON - TARN
SAUVAGE DE CARACTÈRE