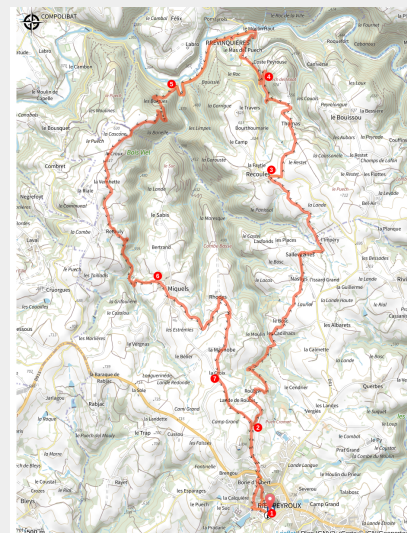


La boucle de Prévinières



le Tinal (©OT Aveyron Ségala)



Découvrir deux villages médiévaux et leurs paysages naturels

La vallée de l'Aveyron et les paysages du Ségala entre deux bourgs anciens

Infos pratiques

Pratique : Pédestre

Durée : 7 h 42

Longueur : 24.7 km

Dénivelé positif : 840 m

Difficulté : Très difficile

Type : Boucle

Itinéraire

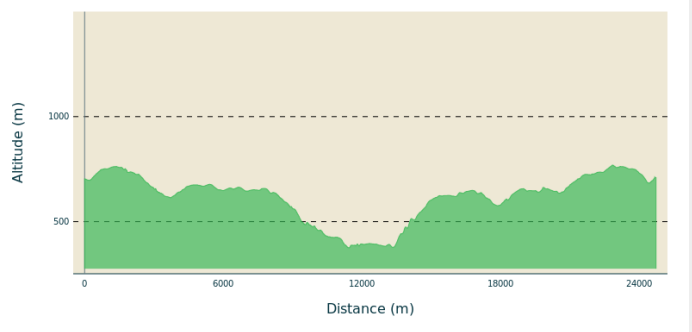
Départ : parking du cinéma, Rieupeyrroux

Arrivée : parking du cinéma,
Rieupeyrroux

Balisage : — PR

Communes : 1. Rieupeyrroux
2. Prévinières

Profil altimétrique

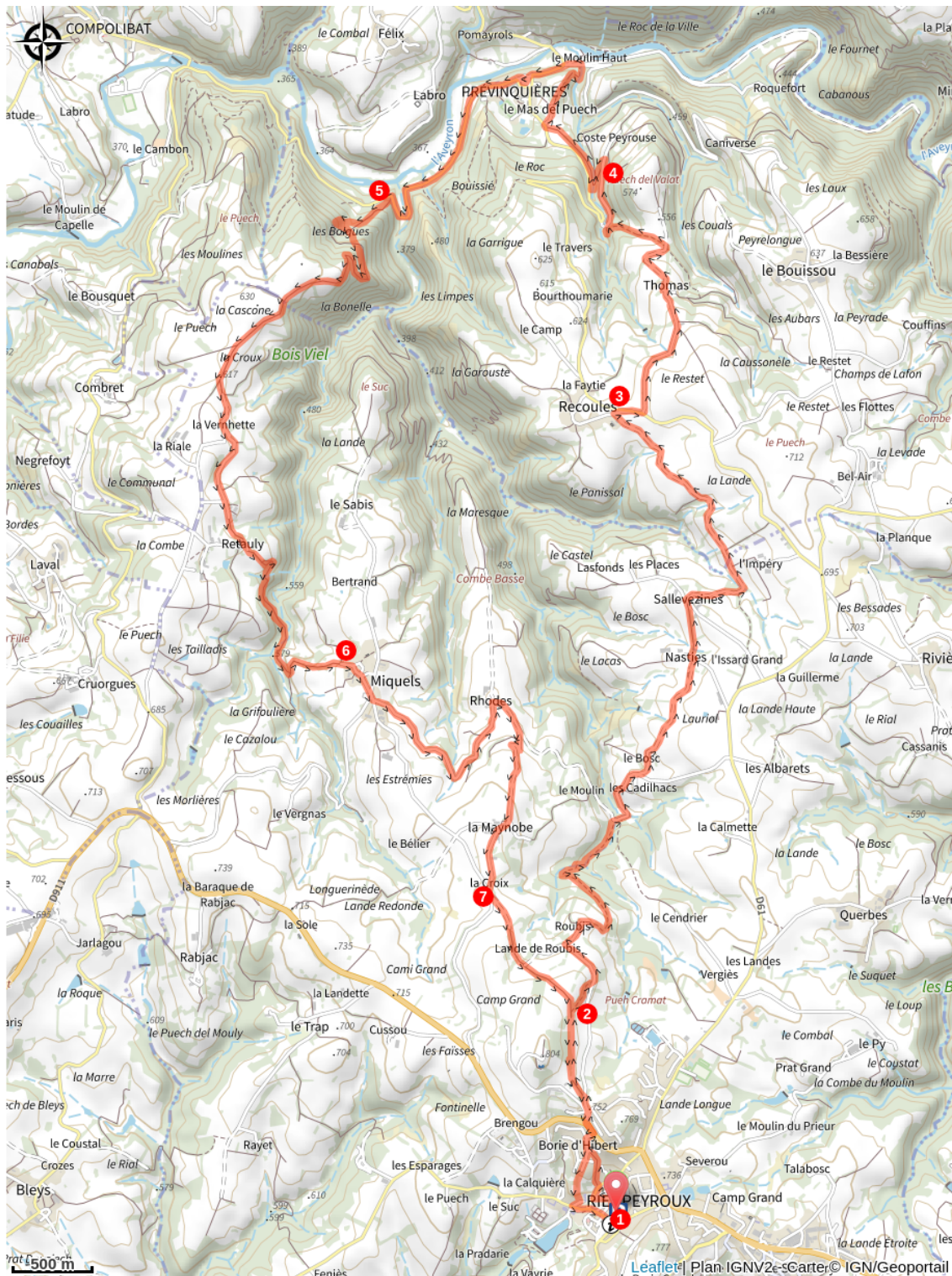


Altitude min 376 m Altitude max 769 m

1. Depuis le parking, prendre la rue du 19 mars 1962, en bas tourner à droite et tout de suite prendre un chemin qui monte à gauche. Continuer par la rue de la Source puis à droite pour traverser la D911 en prenant le passage piéton légèrement sur la droite. Après avoir traversé, partir à gauche jusqu'au carrefour et s'y engager par la droite. Prendre la petite route de Roubis et, 80 mètres après, le chemin creux qui part sur la gauche.
2. Environ 500 mètres plus loin, quitter le chemin pour prendre un sentier à droite. Prendre la route sur la gauche puis, 150 m plus loin, tourner à droite de Roubis qu'il faut traverser. Descendre dans les bois puis longer et sauter plusieurs fois le ruisseau à gué. Arrivé au chemin d'exploitation, tourner à droite et remonter cette ancienne route. Au carrefour à mi-pente, prendre à gauche, passer le Bosc puis, Nastiès (chemin presque en face de la gauche) et enfin, Salvezines où l'on tourne à droite sur un beau chemin jusqu'à Recoules.
3. Au hameau de Recoule, tourner à droite sur la D61 et 150 m plus loin emprunter à gauche la petite route de Thomas. Dans ce hameau prendre à gauche pour descendre le chemin d'exploitation et 400 mètres plus loin tourner à gauche vers le ruisseau. Ne pas franchir le pont et prendre à droite sur la petite route vers Coste Peyrouse.
4. Avant de sortir du bois prendre le sentier sur la gauche qui descend en épingle. Passer le ruisseau à gué et remonter vers la D61 prendre cette route sur la droite et 10 m plus loin, encore à droite, pour aller au Mas del Puech et le traverser. Prendre le ruisseau et arriver au pont, remonter sur la route que l'on prend à gauche puis, au carrefour, remonter la D61 vers Prévinières. Traverser le bourg et continuer par la D118 vers Compolibat le long de l'Aveyron.
5. Environ 1,6 km plus loin, après le deuxième pont, prendre à gauche le chemin de terre qui descend en épingle dans le virage. Remonter ce chemin jusqu'à la Vernette où l'on prendra la route du bas. Continuer tout droit à la route qui devient un chemin point à gauche pour continuer un chemin jusqu'à Miquels.
6. Monter dans Miquels, laisser l'église sur la gauche et, à la sortie du village, prendre à gauche sur la route de Rhodes. Prendre à droite sur la place de Rhodes un chemin d'exploitation et 300 m plus loin un autre à droite pour remonter sur la Maynobe. Continuer la route jusqu'à la croix.
7. Prendre le chemin à gauche qui longe la Lande de Roubis puis passe derrière la colline de Modulance, avec ses antennes et sa chapelle, pour rejoindre le

carrefour de la D91. Continuer à gauche sur le trottoir pour aller traverser au passage piéton. Prendre la rue en face et prendre la rue de la Source sur la gauche. Descendre tout droit par le chemin de la Calquièrre. Arriver en bas de la D612, la prendre sur la gauche et remonter au parking par la rue du Balat.

Sur votre route...



Toutes les informations pratiques

Comment venir ?

Accès routier

Rejoindre le bourg centre de Rieupeyroux par la D911 ou D905

Lieux de renseignement

**Office de Tourisme Aveyron Ségala -
Bureau de Rieupeyroux**

3 Rue du Balat, 12240 Rieupeyroux

rieupeyroux@tourisme-aveyron-segala.fr

Tel : 05 65 65 60 00

<http://www.tourisme-aveyron-segala.fr/>

