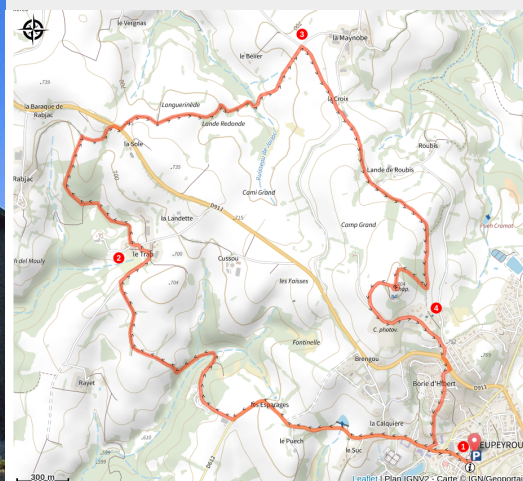


Le Bélier



Chapelle-saint Jean Baptiste de Mudulance, Rieupeyroux (©OT Aveyron Ségala)



Un beau panorama depuis la chapelle de Rieupeyroux sur le Ségala, l'Aubrac et jusqu'aux Pyrénées.

Entre paysage naturel dans les bois et vues sur le Ségala, du patrimoine architectural de la chapelle au centre du bourg médiéval de Rieupeyroux.

Infos pratiques

Pratique : Pédestre

Durée : 3 h

Longueur : 10.3 km

Dénivelé positif : 342 m

Difficulté : Facile

Type : Boucle

Itinéraire

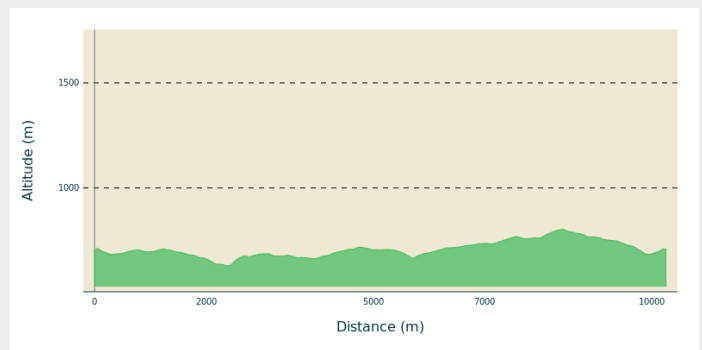
Départ : parking du cinéma, Rieupeyroux

Arrivée : parking du cinéma,
Rieupeyroux

Balisage : — PR

Communes : 1. Rieupeyroux

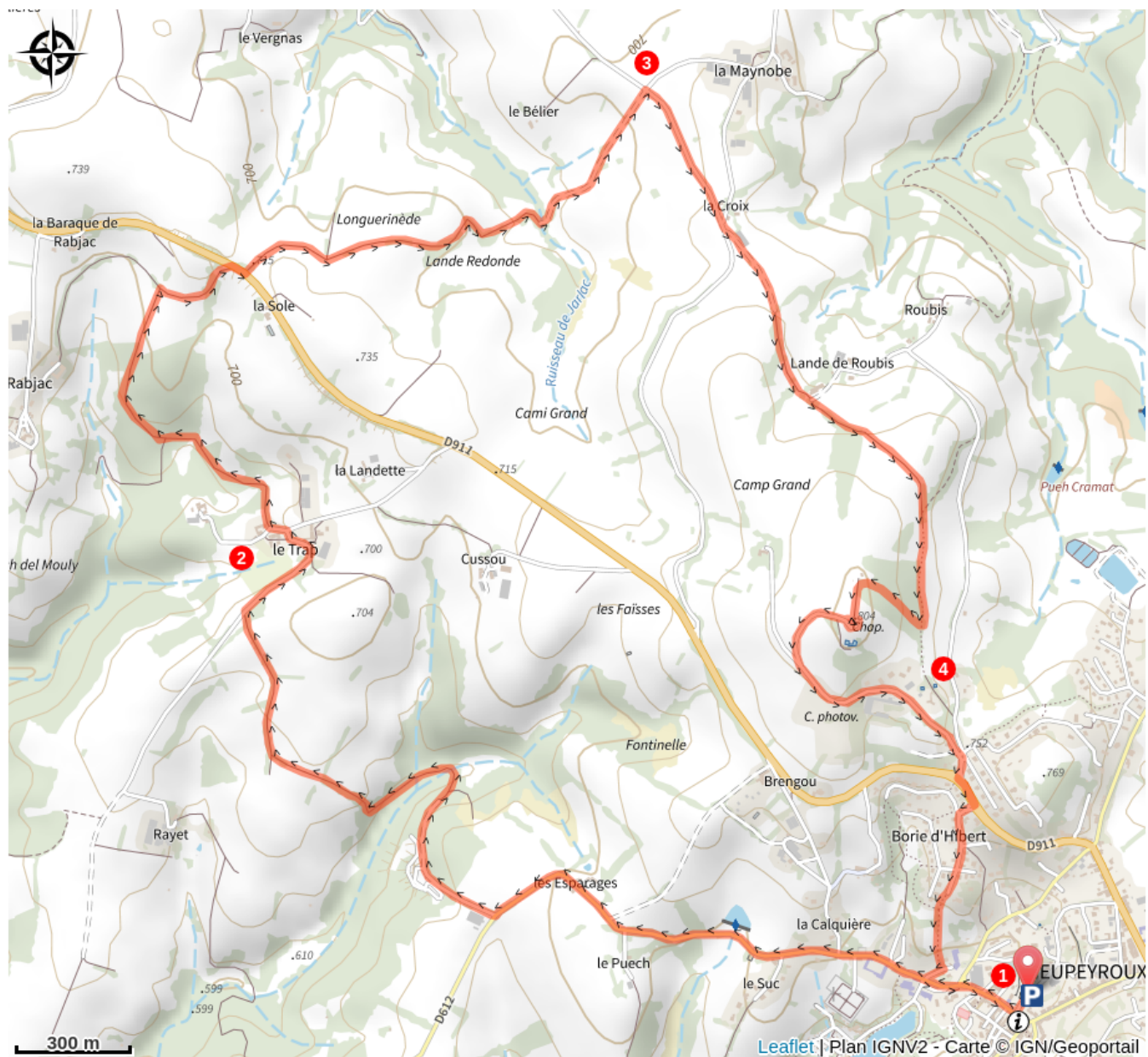
Profil altimétrique



Altitude min 630 m Altitude max 804 m

1. Depuis le parking, passer devant la poste, prendre la rue du Balat en direction de La Capelle Bleys par la D612. Une centaine de mètres après les Esparrages, prendre la petite route à droite qui passe devant la déchetterie. Continuer le chemin qui arrive au Trap.
2. En quittant le Trap, emprunter le chemin encaissé bordé de près qui traverse ensuite un bois. Remonter à la D91 à proximité de la ferme de la Sole. Traverser avec prudence la D911 et prendre en face à droite le chemin du bélier en direction de la Maynobe.
3. Arrivé à la route goudronnée, la prendre sur la droite vers la croix. Quitter alors la route goudronnée pour prendre sur la gauche le chemin qui passe à la lande de Roubis. Prendre à droite le chemin qui monte dans un bosquet. En haut tourner à gauche vers la chapelle Saint-Jean-Baptiste.
4. Redescendre de la colline de Modulance par la route D17. Au carrefour descendre sur la droite pour rejoindre le carrefour de la D911. Continuez à gauche sur le trottoir pour aller traverser au passage piéton. Descendre la rue en face et prendre la rue de la Source sur la gauche. Continuer tout droit par le chemin de la Calquièrre. Arrivé en bas de la D612, la prendre sur la gauche et remonter au parking par la rue du Balat.

Sur votre route...



Toutes les informations pratiques

Comment venir ?

Transports

Lio Bus

Accès routier

Rejoindre le bourg centre de Rieupeyroux par la D911 ou D905

Parking conseillé

Parking du cinéma, Rieupeyroux

Lieux de renseignement

**Office de Tourisme Aveyron Ségala -
Bureau de Rieupeyroux**

3 Rue du Balat, 12240 Rieupeyroux

rieupeyroux@tourisme-aveyron-segala.fr

Tel : 05 65 65 60 00

<http://www.tourisme-aveyron-segala.fr/>



SÉGALA.
AVEYRON - TARN
SAUVAGE DE CARACTÈRE