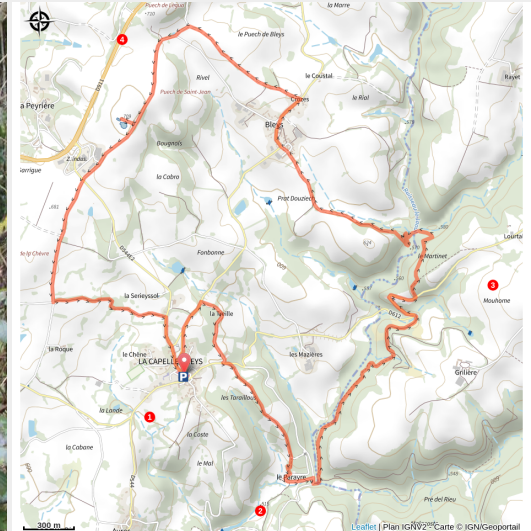


Les trois bras du Jaoul



Le Jaoul (©OT Aveyron Ségala)



Parcourir des ruisseaux avec des beaux points de vues.

Randonnée qui traverse les ruisseaux de Bleys, de Jarlagou et de Rayet qui à eux trois forment la rivière du Jaoul. Un point de vue sur les monts du Cantal jusqu'aux Pyrénées et d'autres sur le Haut-Ségala.

Infos pratiques

Pratique : Pédestre

Durée : 3 h

Longueur : 10.5 km

Dénivelé positif : 304 m

Difficulté : Moyen

Type : Boucle

Itinéraire

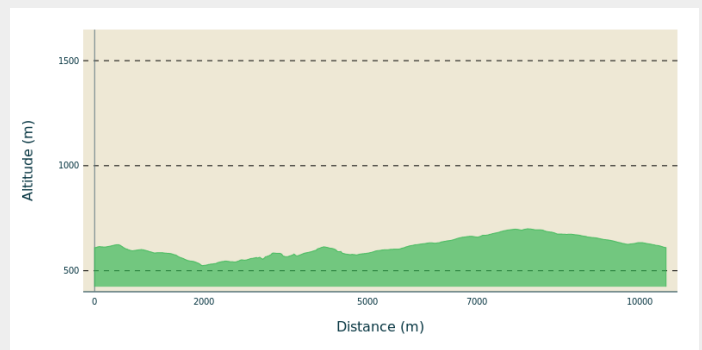
Départ : Place de l'église, La Capelle-Bleys

Arrivée : Place de l'église, La Capelle-Bleys

Balisage : — PR

Communes : 1. La Capelle-Bleys
2. Rieupeyrroux

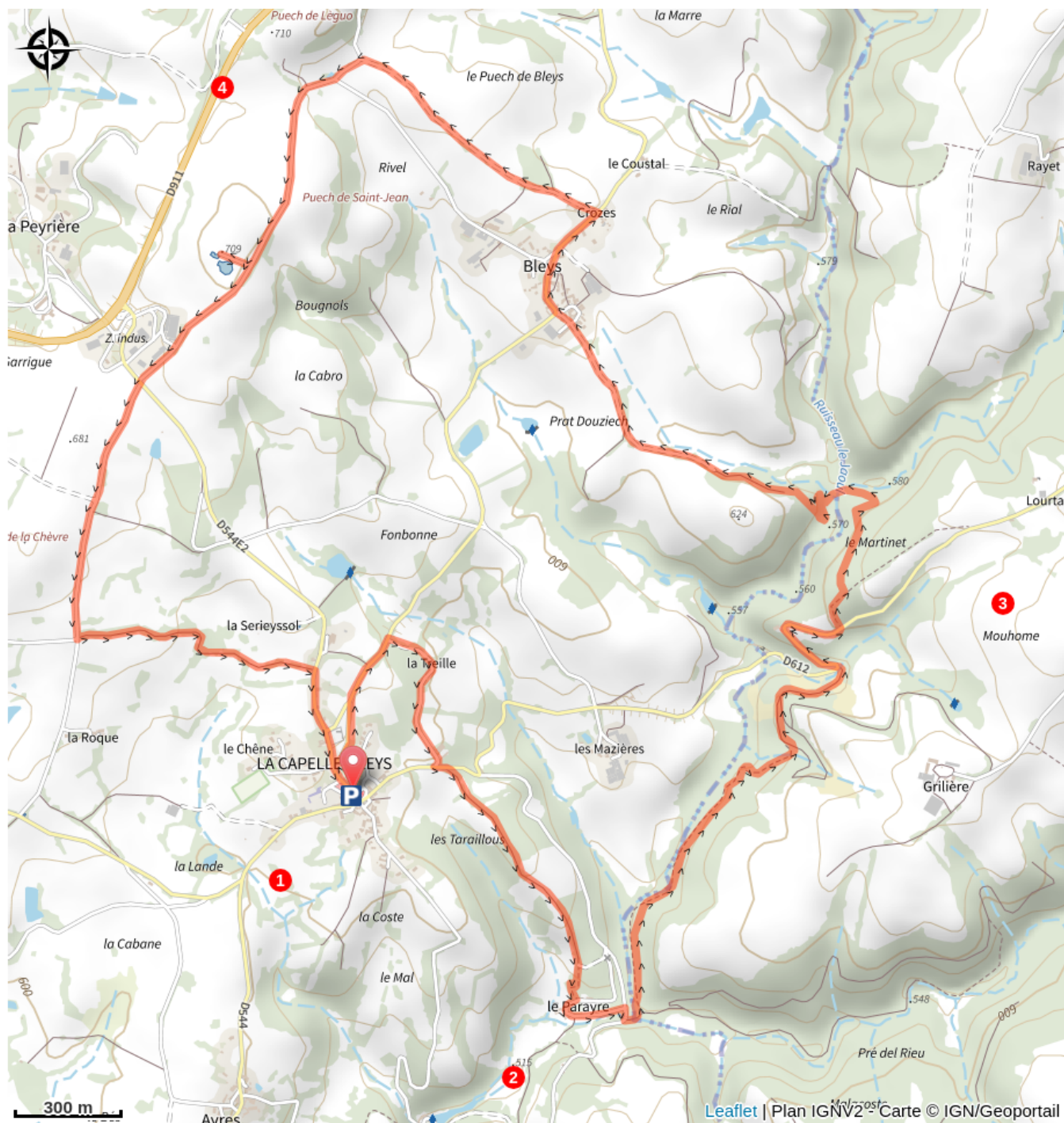
Profil altimétrique



Altitude min 524 m Altitude max 700 m

1. Depuis la place de l'église, reprendre la D544 E2 vers la D911. Avant le cimetière, tourner à droite pour prendre la D544 vers Bleys. Environ 200m plus loin, prendre l'escalier sur la droite. A la fin du chemin, prendre la petite route à droite. Elle rejoint la D612 à emprunter à gauche sur 10m puis tourner à droite sur le chemin jusqu'au Parayre.
2. Traverser le hameau du Parayre puis prendre à droite le pont qui enjambe le Jaoul. Aussitôt après descendre à gauche et traverser le ruisseau de Bourgnounet. Prendre le chemin sur la gauche et continuer dans le bois de Grilières. Un kilomètre plus loin prendre le chemin à gauche et descendre jusqu'à la D612. Remonter la route à droite sur 400m (le ruisseau de Bleys passe juste en contrebas).
3. S'engager sur le sentier fléché à gauche, descendre et franchir le Jaoul sur la passerelle. Remonter vers Bleys. Suivre la D544 vers le nord. A la sortie de Bleys en haut de la côte, à Crozes, tourner à gauche et suivre le chemin jusqu'à la route. L'emprunter vers la gauche sur 100m et au carrefour prendre à droite la route qui monte vers la Peyrière.
4. 500m plus loin, prendre le chemin à droite qui monte vers les réservoirs pour profiter de la vue. Revenir sur ses pas et continuer la même route à droite jusqu'à la D544 E2. Prendre la route en face sur 800m. Tourner alors sur la gauche pour prendre un chemin qui rejoint la salle d'animation. A la route goudronnée tourner à droite et continuer sur la D544 E2 pour revenir place de l'église.

Sur votre route...



Toutes les informations pratiques

Comment venir ?

Accès routier

Depuis la D911 (Rieupeyroux - Villefranche de Rouergue) au niveau de la zone artisanale de la Peyrière, rejoindre le village de la Capelle-Bleys par la D544E2

Parking conseillé

Parking place de l'église, La Capelle-Bleys

Lieux de renseignement

Office de Tourisme Aveyron Ségala - Bureau de Rieupeyroux

3 Rue du Balat, 12240 Rieupeyroux

rieupeyroux@tourisme-aveyron-segala.fr

Tel : 05 65 65 60 00

<http://www.tourisme-aveyron-segala.fr/>



SÉGALA.
Aveyron - 12000
SAUVAGE DE CARACTÈRE