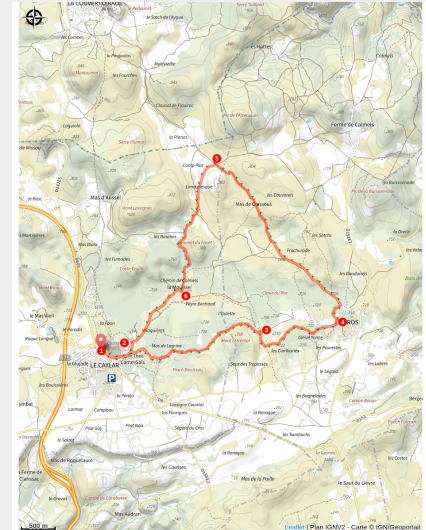


# VTT N°74 - Circuit Le tour de Favet

Du sud Larzac au Lac du Salagou



VTTiste et Lavogne (JA PNRGC)



**Sportive et ludique, voici une boucle aisément accessible qui gravite autour du sommet du Favet, l'un des monts s'élevant entre les villages du Caylar et du Cros, sur la partie méridionale du causse larzacien**

Un monotrace des plus plaisants, une piste caillouteuse, des chemins enherbés : il y a de tout sur cet itinéraire très fun qui longe des sommets boisés, traverse l'étendue du causse et vous révèle, en chemin, le patrimoine rural du Larzac méridional (lavogne, ferme, calvaire...). Une promenade très agréable dans un paysage méditerranéen parsemé de chênes, de buis et de genévriers

## Infos pratiques

Pratique : VTT

Durée : 1 h 30

Longueur : 12.3 km

Dénivelé positif : 155 m

Difficulté : Moyen

Type : Boucle

Thèmes : Cyclisme

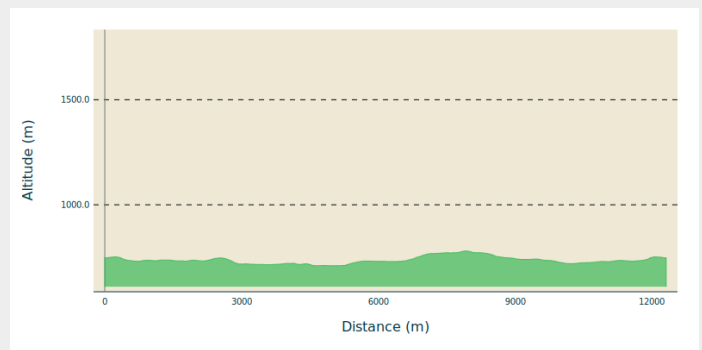
# Itinéraire

**Départ** : Le Caylar

**Balisage** : ► VTT Parc

**Communes** : 1. Le Caylar  
2. Le Cros

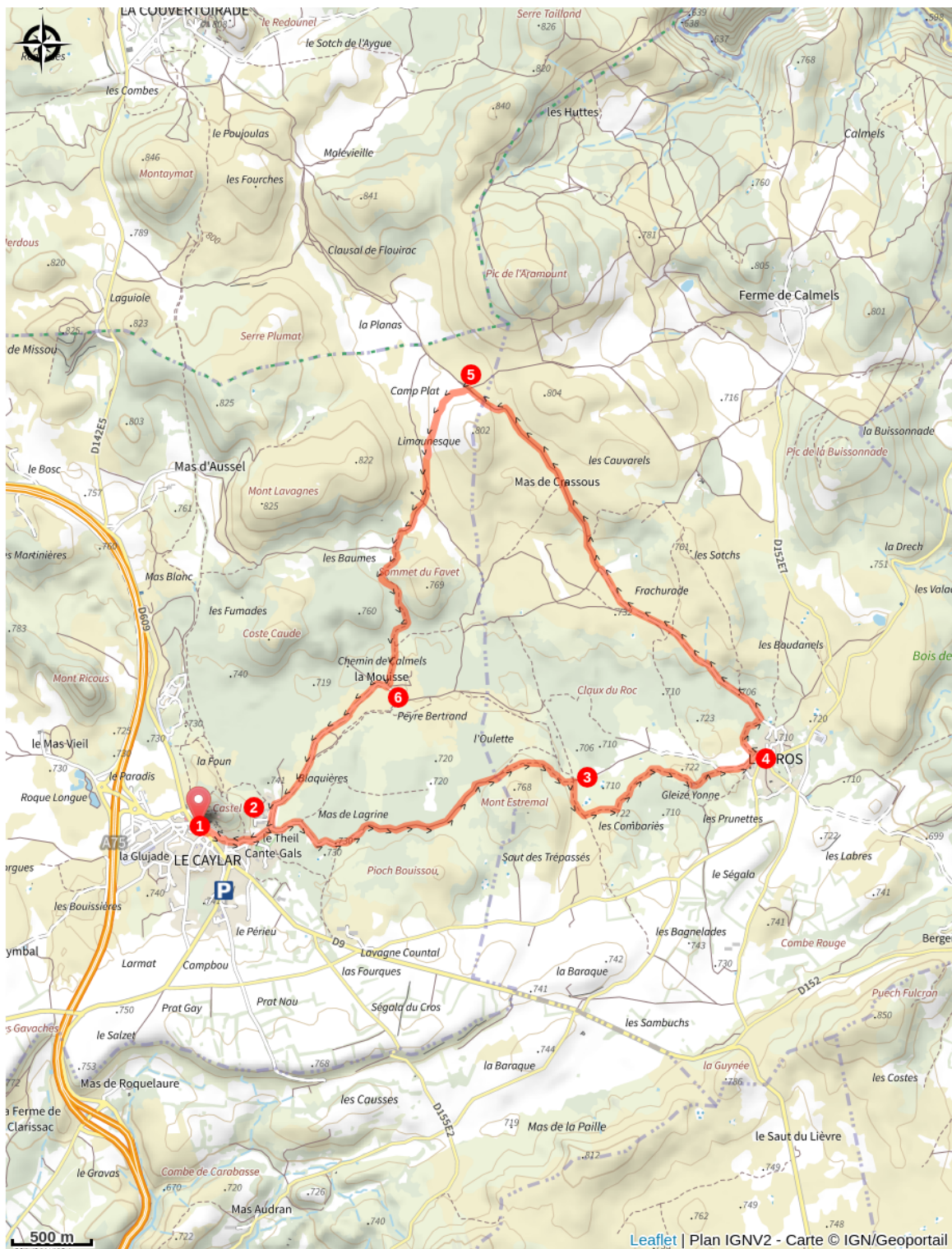
## Profil altimétrique



Altitude min 710 m Altitude max 780 m

1. Départ devant la halle en prenant la Passa Méridia pour la traversée du village.
2. Au premier embranchement prenez à droite le sentier en terre que vous allez suivre sur environ 2,3 kms. Puis abandonnez la Passa Méridia.
3. Prenez à droite le sentier, puis de suite à gauche. Plus loin vous contournez une lavogne et retrouverez le balisage Passa Méridia sur une grande piste pendant environ 300 m.
4. Abandonnez la piste et prenez à gauche le petit sentier qui contourne le village et qui débouche face à un calvaire sur la voie qui relie le Cros à la Couvertoirade. Piste roulante caillouteuse sur 3 kms.
5. Abandonnez la piste et prenez un chemin pierreux et herbeux sur 1 km jusqu'à une ruine brûlée sur votre droite. Puis roulez sur 350 m et prenez un sentier monotrace roulant qui va vous amener à proximité d'une belle bâtisse habitée "La Mouïsse".
6. Contournez l'ancienne ferme et prenez à droite la piste qui se présente à vous. Après avoir roulé 1,5 km, à l'embranchement allez tout droit pour retrouver le lieu de départ dans le village du Caylar.

# Sur votre route...



# Toutes les informations pratiques



## UNESCO Causses et Cévennes

Cet itinéraire est situé dans la zone cœur du Bien Causses et Cévennes, paysage culturel de l'agropastoralisme méditerranéen.

### Comment venir ?

#### Transports

Ligne de bus Lio 681 : Millau - Lodève - Montpellier

#### Accès routier

Par l'autoroute A75  
sortie 49 depuis Montpellier / Béziers ou Clermont Ferrand / Millau

#### Parking conseillé

parking randonneurs à côté de la gendarmerie

### Lieux de renseignement

#### Office de Tourisme Lodévois et Larzac

7 Place du Rialto, 34700 LODEVE

[tourisme@lodevoisetlarzac.fr](mailto:tourisme@lodevoisetlarzac.fr)

Tel : 0467888644

<http://www.tourisme-lodevois-larzac.fr>

