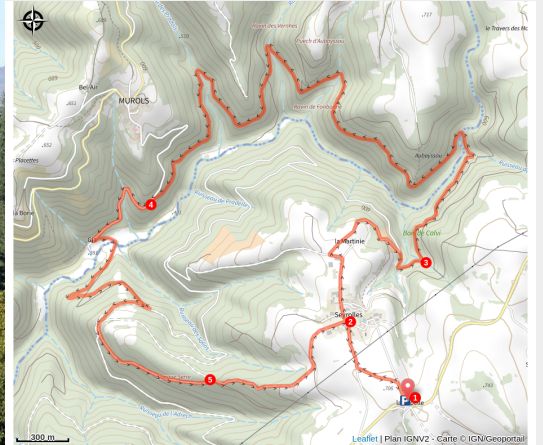


La forêt de Seyrolles

PNR_AUBRAC



La forêt de Seyrolles et les Monts du Cantal (3CLT©)



Une très agréable randonnée au cœur d'une belle forêt de résineux et de châtaigniers dans un paysage de moyenne montagne aux ravins profonds et aux torrents impétueux

Au cœur de cette immense forêt, la randonnée rime fraîcheur dans les vallées encaissées du Carladez

Infos pratiques

Pratique : Pédestre

Durée : 3 h

Longueur : 11.9 km

Dénivelé positif : 406 m

Difficulté : Moyen

Type : Boucle

Thèmes : Flore

Itinéraire

Départ : La Capelle de Saint-Hippolyte

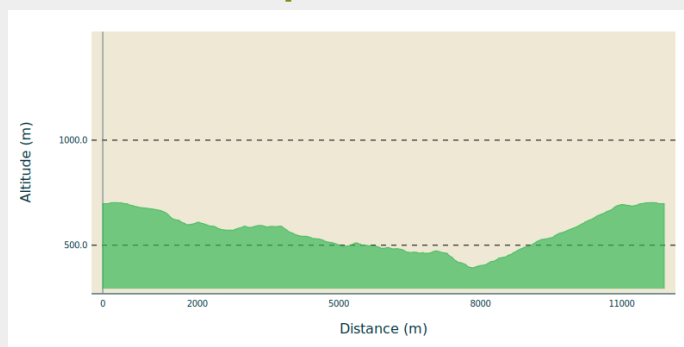
Arrivée : La Capelle de Saint-Hippolyte

Balisage : — PR

Communes : 1. Saint-Hippolyte

2. Murols

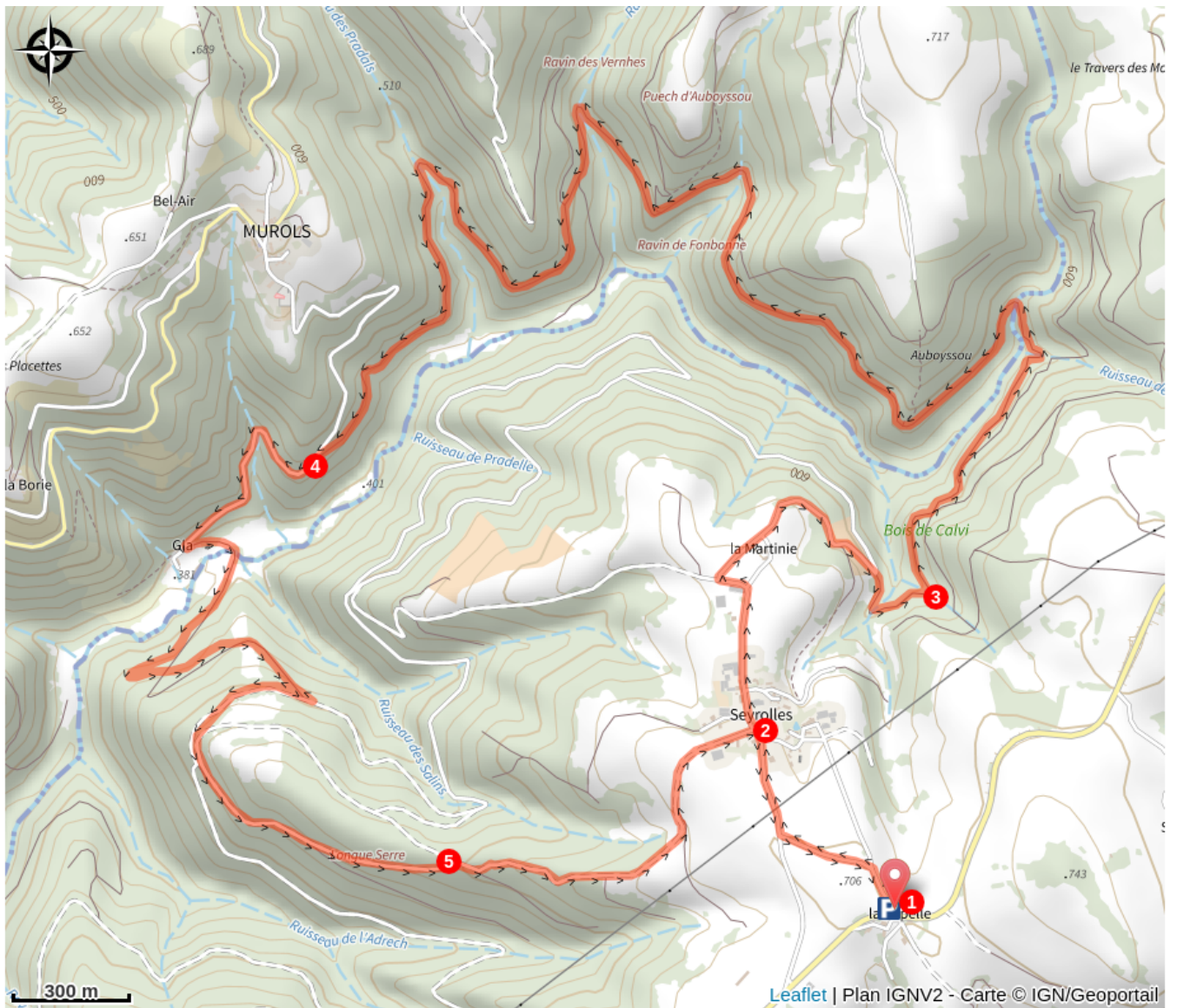
Profil altimétrique



Altitude min 393 m Altitude max 703 m

1. De La Capelle, passer à gauche du café-restaurant pour prendre la direction de « Seyrolles ». A 250 m, obliquer à gauche puis à 300 m, à droite.
2. Traverser Seyrolles. Après la dernière ferme, virer à 90° à droite sur un chemin gravillonné. Laisser la ferme de La Martinie à droite. Au croisement, après 500 m de descente, poursuivre à droite sur une piste herbeuse.
3. Au croisement suivant, descendre à gauche. Après avoir contourné plusieurs ravins escarpés, en particulier ceux de l'Estang, de Fontbonne et des Vernhes, atteindre un autre carrefour de chemins. Continuer à gauche, toujours à niveau, et, après avoir contourné un dernier ravin, déboucher sur une petite route venant de Murols.
4. Emprunter la petite route venant de Murols à gauche sur 600 m jusqu'à Gla. A l'entrée du hameau, virer en épingle et descendre jusqu'au ruisseau. Traverser (passerelle). Remonter régulièrement la piste forestière à travers de belles forêts de résineux vers Seyrolles. En cours de montée, laisser une piste équestre à droite puis, au niveau du deuxième virage en épingle, une autre piste à gauche et ensuite un chemin de terre descendant à droite.
5. Au dernier croisement de pistes, continuer la montée à droite puis, 100 m après, à gauche. Poursuivre jusqu'à Seyrolles. Retrouver la petite route empruntée à l'aller. La suivre à droite puis à gauche pour revenir à La Capelle.

Sur votre route...



Toutes les informations pratiques

Comment venir ?

Accès routier

Depuis Entraygues-sur-Truyère, prendre la direction de Mur de Barrez, par la D 904. Dépasser le village de Saint-Hippolyte jusqu'au lieu-dit la Capelle

Parking conseillé

Terre-plein à la Capelle

Lieux de renseignement

**Office de Tourisme Terres d'Aveyron
- Bureau d'Entraygues-sur-Truyère**

Place de la République, 12140
ENTRAYGUES-SUR-TRUYERE

accueil@terresdaveyron.fr

Tel : 05 65 44 10 63

<https://www.terresdaveyron.fr/>



Source



Communauté de Communes Comtal Lot Truyère

<https://comtal-lot-truyere.fr/>