


VTT N°78 - Circuit forêt de l'Escandorgue

Des Gorges du Tarn au Causse du Larzac



piste dans l'escandorgue (AK - CCLL)



Une randonnée très exigeante sur le plateau forestier et les contreforts de l'Escandorgue, dans un environnement paysager à couper le souffle, où rayonne le cirque dolomitique de la grotte de Labeil

De préférence, pour vététistes très chevronnés ! C'est qu'il faut une grande technicité et une bonne endurance pour affronter les sections techniques et les caprices du relief sur cette boucle au cœur de l'Escandorgue. Le jeu en vaut la chandelle : explorez un paysage de forêts de feuillus et de hêtres, de pâturages, de coulées de basalte et de rochers dolomitiques sculptés par l'érosion

Infos pratiques

Pratique : VTT

Durée : 3 h

Longueur : 30.9 km

Dénivelé positif : 868 m

Difficulté : Très difficile

Type : Boucle

Itinéraire

Départ : Les Rives

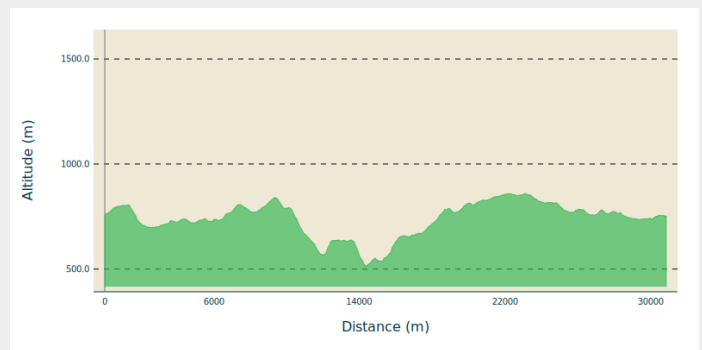
Communes : 1. Les Rives

2. Lauroux

3. Le Clapier

4. Cornus

Profil altimétrique



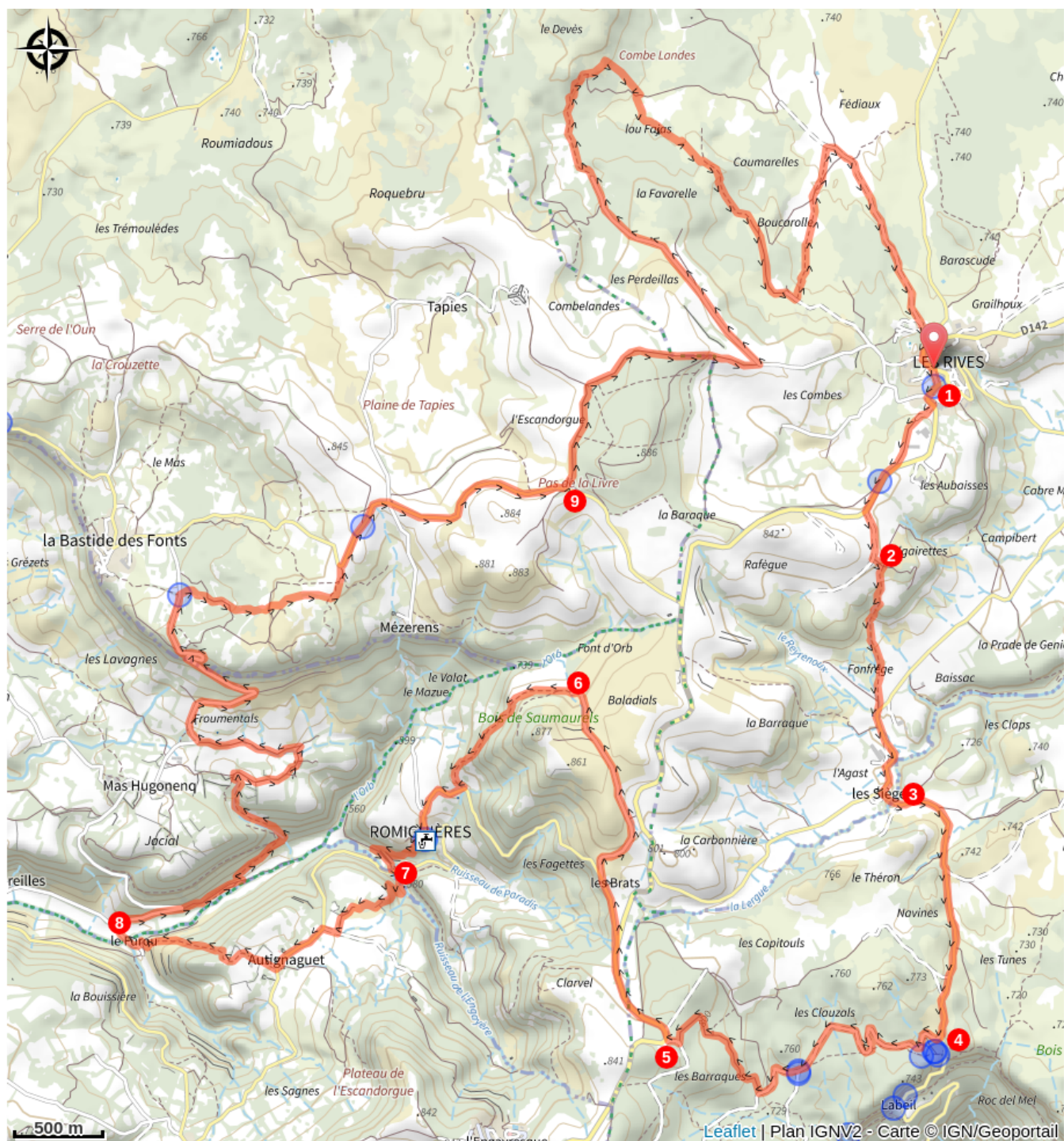
Altitude min 516 m Altitude max 860 m

1. Prendre la RD142 sur 150m, puis ensuite à droite en empruntant une ancienne draille qui chemine derrière une grande bergerie et débouche à nouveau sur la D142. La suivre sur 250m avant de prendre la première route à gauche sur environ 300 m.
2. Tournez à gauche sur un chemin herbeux puis continuez le chemin en descente à votre droite sur 250 m, à la hauteur du portillon à votre droite engagez vous sur un sentier (attention sentier un peu technique et portage sur quelques mètres pour les débutants). Vous allez longer un ruisseau à main droite sur 700 m puis arriverez sur RD151 que vous allez emprunter sur 500 m en direction des Sièges, hameau que vous traverserez en direction de la Grotte de Label.
3. Vous allez rouler sur 1,6 kms en suivant la Passa Méridia jalonnée de balises vertes en fer.
4. Prenez à droite la piste en terre que vous suivrez sur 2,5km jusqu'à ce que vous débouchiez sur la RD 142.
5. Prenez à droite sur la route départementale pendant 700m, ensuite prenez à gauche la petite route direction Romiguières. De suite après la grande bâtisse "les Brats", prenez à droite le chemin bétonné qui va vous hisser sur un plateau avec quelques points de vues sur des terres agricoles vallonnées. Vous allez arriver à un portillon.
6. Passez le portillon et empruntez le chemin de terre tout droit sur 1,1km, attention à la descente large et recouverte de feuilles. Vous arrivez alors à un autre portillon en bordure d'une petite route RD142E2. Prendre à droite jusqu'à Romiguières. Dans la courbe tourner à droite et traversez le village pour rejoindre un petit sentier qui va vous conduire jusqu'aux ruines de Tachou où vous allez franchir le ruisseau du Paradis.
7. Traversez la petite route et prenez en face un sentier, passer la passerelle et le portillon en fer. Continuez sur le chemin en passant devant un cimetière puis au premier embranchement avec une piste prenez à droite jusqu'à la route. Puis prenez à gauche sur 350 m et dans la traversée du hameau d'Autignaguet prendre le chemin à droite qui après une descente pentue va vous amener au hameau du Furou situé à la limite des deux départements (Hérault et Aveyron).
8. Le chemin rencontrera alors une petite route que vous allez suivre par la droite sur 350 m, Au premier virage prendre le chemin en face sur 400 m puis de suite à gauche sur un sentier qui va vous hisser en suivant le balisage vers la chapelle de Bouviala. En continuant l'itinéraire prenez la route goudronnée sur

la droite pour vous accéder sur le plateau pas très loin de Labastide des Fonts. Prendre le sentier à droite jusqu'à la croix de Romiguier. Prendre la route d493 sur la droite.

9. Au lieu dit "Pas de la Livre", prenez à gauche la piste qui fait le tour du bois de l'Escandorgue. A la route prendre à gauche, puis roulez sur un sentier quelquefois assez étroit pour déboucher sur une piste. 500m plus loin prendre le sentier à gauche qui rejoint une autre piste, la suivre sur la droite. pour vous ramener vers le village de départ. A l'embranchement avec la D142 prendre à droite, le parking est à 250 m.

Sur votre route...



Toutes les informations pratiques

UNESCO Causses et Cévennes

Cet itinéraire est situé dans la zone cœur du Bien Causses et Cévennes, paysage culturel de l'agropastoralisme méditerranéen.

Comment venir ?

Accès routier

Depuis Millau / Lodève / Montpellier / Béziers : A 75 sortie 49, puis suivre D609 et D 142.

Parking conseillé

parking départ VTT - à côté de la mare

Lieux de renseignement

Office de Tourisme Lodévois et Larzac

7 Place du Rialto, 34700 LODEVE

tourisme@lodevoisetlarzac.fr

Tel : 0467888644

<http://www.tourisme-lodevois-larzac.fr>

